

ZARZĄDZENIE NR 16 / 2024
STAROSTY SANOCKIEGO

z dnia 23 lutego 2024 r.

w sprawie zatwierdzenia uproszczonego planu urządzenia lasu dla lasów niestanowiących własności Skarbu Państwa, stanowiących własność Gminy Zagórz, położonych na terenie miejscowości : Brzozowiec, Czaszyn, Łukowe, Mokre, Morochów, Olchowa, Poraż, Średnie Wielkie, Tarnawa Dolna, Wielopole, Zahutyń, Zasław, Zawadka Morochowska gm. Zagórz oraz w miejscowości Kulaszne gm. Komańcza

Na podstawie

- art. 34 ust. 1 ustawy z dnia 5 czerwca 1998 r. o samorządzie powiatowym (t.j. Dz.U. z 2024 r. poz. 107),
 - art. 19 ust. 2 oraz art. 22 ust. 2 ustawy z dnia 28 września 1991 r. o lasach (t.j. Dz.U. z 2023 r. poz.1356),
- po wyrażeniu opinii Nadleśniczego Nadleśnictwa Lesko z dnia 2023-11-09 znak: NN.6007.5.2023

zarządza się, co następuje:

§ 1.

1. Zatwierdza się uproszczony plan urządzenia lasu dla lasów niestanowiących własności Skarbu Państwa, stanowiących własność Gminy Zagórz, położonych w gminie Zagórz i w gminie Komańcza w miejscowościach :

Obręb ewidencyjny		Powierzchnia [ha]
Gmina Zagórz		
a)	Brzozowiec	158,7921
b)	Czaszyn	26,1574
c)	Łukowe	152,3620
d)	Mokre	34,7317
e)	Morochów	23,3531
f)	Olchowa	24,0469
g)	Poraż	18,9941
h)	Średnie Wielkie	14,2957
i)	Tarnawa Dolna	59,7386
j)	Wielopole	122,5751
k)	Zahutyń	43,2320
l)	Zasław	13,9596
m)	Zawadka Morochowska	70,2986
Gmina Komańcza		
n)	Kulaszne	16,9054
razem		779,4423

z wyłączeniem gruntów nieleśnych:

miejscowość	nr działki	oddział	użytek	powierzchnia [ha]
Łukowe	236	16b	Lzr – PsIV	2,4266
Mokre	150	20k	Lz-Ps	0,5774

miejsowość	nr działki	oddział	użytek	powierzchnia [ha]
	185	20l	Lz-Ps	2,5324
Morochów	1/4	18a	RV	0,0225
Olchowa	232	11g 11g, 11h, 11i	Lz-R Ps	2,6464 1,0865
	223	11c	Lz-Ps	0,4134
Poraż	2323	7i	Lzr-PsV Lzr-PsVI	1,9843 0,8368
	2644	7d	Lz-PsIV Lzr-PsV	0,2822 3,1147
Tarnawa Dolna	3	9g	Lz-Ps	0,8504
Zahutyń	723/1	1d	Lz-Ps Ps	1,0170 0,0548
	723/2	1d	Lz-Ps	0,0746
	724	1f	Lz-Ps Ps	1,0351 0,2717
	716/2	1h 1j	PsV PsV	0,0526 0,0897
Kulaszne	226/7	23k	R	0,6305
razem				19,9996

2. Ustala się okres ważności planu : od dnia 01 stycznia 2024 r. do dnia 31 grudnia 2033 r.

§ 2.

Zatwierdzony uproszczony plan urządzenia lasu stanowi integralną część niniejszego zarządzenia.

§ 3.

Wykonanie zarządzenia powierza się Wydziałowi Ochrony Środowiska, Rolnictwa i Leśnictwa Starostwa Powiatowego w Sanoku.

§ 4.

Zarządzenie wchodzi w życie z dniem podpisania. Treść zarządzenia podaje się do publicznej wiadomości poprzez wywieszenie na tablicy ogłoszeń w siedzibie Starostwa Powiatowego w Sanoku przy ul. Rynek 1 oraz zamieszczenie w Biuletynie Informacji Publicznej Starostwa Powiatowego w Sanoku.

STAROSTA

(-)

Stanisław Chęć

Opis taksacyjny

Woj. Podkarpackie (18) Powiat Sanocki (17) Gmina Zagórz Obszar wiejski (075) Obr.ew. Brzozowiec (0001)

Oddz. Poddz.	Pow. [ha]	Opis taksacyjny	Elementy taksacyjne										Wskazania gospodarcze																				
			Warstwa	Gatunek	Udział	Wiek	Zadrzewienie	Pierśnica [cm]	Wysokość [m]	Bonitacja	Miaższość		Przyrost bieżący na 1 ha [m3]	Planowane				Wykonane															
											Na 1 ha [m3/ha]	Na całej pow.[m3]		Rodzaj wskazania	Pow [ha]	Miaższość [m3]		Rodzaj zabiegu	Pow [ha]	Miaższość [m3]													
1	2	3	4	5	6	7	8	9	10	11	12	13	14	15	16	17	18	19	20	21													
13-a	13,1065	RP: D-STAN, BP: DRZEW, O: OCH WOD, S: LWYŻŚW, TD: BK JD, ZW: PRZ, ZM: GRP, NR.REJ.: G51	DRZEW	JD	6	100	0,6	48	28	II	400	5243	4,18	IVD	13,1065	1311	1074																
				JD	3	70																				AGROT	3,2766						
				JD	1	50																				ODN-ZŁOŻ	3,2766						
				BK	PJD	100																											
				DB	PJD	100																											
				SO	MJS	70																											
				BRZ	MJS	70																											
				CZR	MJS	70																											
				BK	PJD	50																											
			PODR	JD	10	25	0,1				5	I																					
			NAL	JD	10	5	0,3																										
			PODSZ	LSZ			0,2																										
13-b	0,9700	RP: D-STAN, BP: DRZEW, O: OCH WOD, S: LWYŻŚW, TD: BK JD, ZW: PRZ, ZM: JDN, NR.REJ.: G51	DRZEW	SO	10	75	0,6	42	25	I	230	223	4,29	TP	0,9700	45	37																
				JD	PJD	40																											
				PODR	JD	10							25	0,4			5				I												
			PODSZ	LSZ			0,2																										
13-c	3,2233	RP: D-STAN, BP: KO, O: OCH WOD, S: LWYŻŚW, TD: BK JD, ZW: UM, ZM: GRP, NR.REJ.: G51	DRZEW	SO	7	75	0,7	44	27	IA	300	967	5,27	IVD	3,2233	432	356																
				JD	2	95																											
				JD	1	50																											
				BRZ	PJD	75																											
				BK	PJD	75																											
				BK	PJD	95																											
				BK	PJD	50																											
				PODR	JD	10							25	0,4							5	I											
	PODRII	JD	10	35	0,3		12	10	I	35	113																						

OC – obszary chronione; RP – rodzaj powierzchni; BP – budowa pionowa; F – funkcja lasu; O – kategoria ochronności; S – typ siedliskowy lasu; TD – typ drzewostanu; ZW – zwarcie; ZM – zmieszanie; INFO – informacje inne; NR.REJ. – numer rejestrowy

Opis taksacyjny

Woj. Podkarpackie (18) Powiat Sanocki (17) Gmina Zagórz Obszar wiejski (075) Obr.ew. Brzozowiec (0001)

Oddz. Poddz.	Pow. [ha]	Opis taksacyjny	Elementy taksacyjne											Wskazania gospodarcze																	
			Warstwa	Gatunek	Udział	Wiek	Zadrzewienie	Pierśnica [cm]	Wysokość [m]	Bonitacja	Miaższość		Przyrost bieżący na 1 ha [m3]	Planowane				Wykonane													
											Na 1 ha [m3/ha]	Na całej pow.[m3]		Rodzaj wskazania	Pow [ha]	Miaższość [m3]		Rodzaj zabiegu	Pow [ha]	Miaższość [m3]											
1	2	3	4	5	6	7	8	9	10	11	12	13	14	15	16	17	18	19	20	21											
13-d	1,0500	RP: D-STAN, BP: KO, O: OCH WOD, S: LWYŻŚW, TD: BK JD, ZW: PRZ, ZM: GRP, NR.REJ.: G51	DRZEW	SO	9	75	0,6	40	27	IA	270	284	4,74	IVD	1,0500	128	106														
				4,98	CP	0,3150																									
				JD	1	50																									
				BRZ	PJD	75																									
			BK	PJD	75																										
			PODR	JD	10	25	0,3			5	I																				
			PODRII	JD	10	35	0,3	11	10	I		35	37																		
PODSZ	LSZ				0,2																										
13-f	28,3181	RP: D-STAN, BP: DRZEW, O: OCH WOD, S: LWYŻŚW, TD: BK JD, ZW: PRZ, ZM: GRP, NR.REJ.: G51	DRZEW	JD	5	100	0,4	52	28	II	340	9628	3,55	IVD	28,3181	2888	2341														
				100,51	AGROT	8,4954																									
					ODN-ZŁOŻ	8,4954																									
					PIEL	8,4954																									
			PODR	JD	7	30	0,2			6	II																				
			BK	3	15				5	I																					
			NAL	JD	6	5	0,2																								
				BK	2	5																									
JW	2	5																													
PODSZ	LSZ				0,1																										
13-g	1,2540	RP: D-STAN, BP: DRZEW, O: OCH WOD, S: LWYŻŚW, TD: BK JD, ZW: PEL, ZM: JDN, NR.REJ.: G51	DRZEW	BK	10	7	0,9			1	I				CW	1,2540															
			PRZES	MD		80		45	27	II			30		PIEL	1,2540															
															PRZEST	1,2540	30	27													

OC – obszary chronione; RP – rodzaj powierzchni; BP – budowa pionowa; F – funkcja lasu; O – kategoria ochronności; S – typ siedliskowy lasu; TD – typ drzewostanu; ZW – zwarcie; ZM – zmieszanie; INFO – informacje inne; NR.REJ. – numer rejestrowy

Opis taksacyjny

Woj. Podkarpackie (18) Powiat Sanocki (17) Gmina Zagórz Obszar wiejski (075) Obr.ew. Brzozowiec (0001)

Oddz. Poddz.	Pow. [ha]	Opis taksacyjny	Elementy taksacyjne											Wskazania gospodarcze							
			Warstwa	Gatunek	Udział	Wiek	Zadrzewienie	Pierśnica [cm]	Wysokość [m]	Bonitacja	Miaższość		Przyrost bieżący na 1 ha [m3]	Planowane				Wykonane			
											Na 1 ha [m3/ha]	Na całej pow.[m3]		Rodzaj wskazania	Pow [ha]	Miaższość [m3]		Rodzaj zabiegu	Pow [ha]	Miaższość [m3]	
1	2	3	4	5	6	7	8	9	10	11	12	13	14	15	16	17	18	19	20	21	
13-h	1,2570	RP: D-STAN, BP: DRZEW, O: OCH WOD, S: LWYŻŚW, TD: BK JD, ZW: UM, ZM: JDN, NR.REJ.: G51	DRZEW	JD	10	15	0,8		3	I					CP	1,2570					
			PODSZ	LSZ			0,2								PRZEST	1,2570	15	11			
			PRZES	JD		90		47	29	I		30									
13-i	1,3212	RP: D-STAN, BP: DRZEW, O: OCH WOD, S: LWYŻŚW, TD: BK JD, ZW: PRZ, ZM: GRP, NR.REJ.: G51	DRZEW	JD	7	115	0,6	60	31	II	440	581	2,66	IVD	1,3212	174	140				
				JD	2	90							3,52	AGROT	0,3964						
				BK	1	115								ODN-ZŁOŻ	0,3964						
				BK	PJD	90								PIEL	0,3964						
			PODR	JD	10	25	0,1		5	I											
			PODSZ	LSZ			0,2														
Razem:	50,5001												17136			5023	4092				
14-a	100,8120	RP: D-STAN, BP: KO, O: OCH WOD, S: LGŚW, TD: BK JD, ZW: PRZ, ZM: GRP, NR.REJ.: G51	DRZEW	JD	5	120	0,6	55	30	II	320	32260	1,61	IVD	100,8120	10132	8205				
				BK	2	120							162,77	AGROT	10,0812						
				JD	2	90								ODN-ZŁOŻ	10,0812						
				BK	1	90								PIEL	10,0812						
				DB	PJD	90								CP	30,2436						
				CZR	MJS	90															
				BK	PJD	70															
				JD	PJD	70															
				JD	PJD	45															
				BK	PJD	45															
			PODR	JD	7	20	0,3		4	I											
				BK	3	20			5	I											
			PODRII	JD	10	35	0,1	12	10	I	15	1512									
			NAL	JD	8	5	0,2														
				BK	2	5															
			PODSZ	LSZ			0,1														

OC – obszary chronione; RP – rodzaj powierzchni; BP – budowa pionowa; F – funkcja lasu; O – kategoria ochronności; S – typ siedliskowy lasu; TD – typ drzewostanu; ZW – zwarcie; ZM – zmieszanie; INFO – informacje inne; NR.REJ. – numer rejestrowy

Opis taksacyjny

Woj. Podkarpackie (18) Powiat Sanocki (17) Gmina Zagórz Obszar wiejski (075) Obr.ew. Brzozowiec (0001)

Oddz. Poddz.	Pow. [ha]	Opis taksacyjny	Elementy taksacyjne										Wskazania gospodarcze							
			Warstwa	Gatunek	Udział	Wiek	Zadrzewienie	Pierśnica [cm]	Wysokość [m]	Bonitacja	Miaższość		Przyrost bieżący na 1 ha [m3]	Planowane				Wykonane		
											Na 1 ha [m3/ha]	Na całej pow.[m3]		Rodzaj wskazania	Pow [ha]	Miaższość [m3]		Rodzaj zabiegu	Pow [ha]	Miaższość [m3]
Na całej pow. [m3]	brutto	netto	19	20	21															
1	2	3	4	5	6	7	8	9	10	11	12	13	14	15	16	17	18	19	20	21
14-b	0,8200	RP: D-STAN, BP: DRZEW, O: OCH WOD, S: LWYŻŚW, TD: BK JD, ZW: UM, ZM: JDN, NR.REJ.: G51	DRZEW	JW	10	60	0,7	34	22	I	230	189	6,10	TP	0,8200	34	27			
			PODSZ	LSZ			0,2						5,00							
14-c	5,5714	RP: D-STAN, BP: DRZEW, O: OCH WOD, S: LWYŻŚW, TD: BK JD, ZW: PRZ, ZM: JDN, NR.REJ.: G51	DRZEW	MD	9	75	0,6	42	29	I	270	1504	4,15	TP	5,5714	301	249			
				JD	1	50							23,10	AGROT	1,1143					
				SO	MJS	75								ODN-IIP	1,1143					
				ŚW	MJS	75								PIEL	1,1143					
			PODR	JD	10	25	0,1		5	I										
			PODSZ	LSZ			0,2													
14-d	1,0886	RP: D-STAN, BP: DRZEW, O: OCH WOD, S: LWYŻŚW, TD: BK JD, ZW: PEL, ZM: JDN, NR.REJ.: G51	DRZEW	MD	10	10	1,0		5	I				CP	1,0886					
				JD	MJS	30														
Razem:	108,2920											35465			10467	8481				
Ogółem:	158,7921											52601			15490	12573				

OC – obszary chronione; RP – rodzaj powierzchni; BP – budowa pionowa; F – funkcja lasu; O – kategoria ochronności; S – typ siedliskowy lasu; TD – typ drzewostanu; ZW – zwarcie; ZM – zmieszanie; INFO – informacje inne; NR.REJ. – numer rejestrowy

Opis taksacyjny

Woj. Podkarpackie (18) Powiat Sanocki (17) Gmina Zagórz Obszar wiejski (075) Obr.ew. Czaszyn (0003)

Oddz. Poddz.	Pow. [ha]	Opis taksacyjny	Elementy taksacyjne										Wskazania gospodarcze																									
			Warstwa	Gatunek	Udział	Wiek	Zadrzewienie	Pierśnica [cm]	Wysokość [m]	Bonitacja	Miaższość		Przyrost bieżący na 1 ha [m3]	Planowane				Wykonane																				
											Na 1 ha [m3/ha]	Na całej pow. [m3]		Rodzaj wskazania	Pow [ha]	Miaższość [m3]		Rodzaj zabiegu	Pow [ha]	Miaższość [m3]																		
1	2	3	4	5	6	7	8	9	10	11	12	13	14	15	16	17	18	19	20	21																		
12-a	17,0447	RP: D-STAN, BP: KO, O: OCH WOD, S: LWYŻŚW, TD: JD BK, ZW: PRZ, ZM: GRP, NR.REJ.: G2	DRZEW	BK	6	100	0,6	53	30	I	340	5795	4,84	IVD	17,0447	1739	1649																					
					82,49	CP							8,5224																									
				JD	2	100																																
				BK	2	70																																
				DB	MJS	100																																
				GB	MJS	100																																
				BRZ	MJS	70																																
				GB	MJS	70																																
				BK	MJS	50																																
				GB	MJS	50																																
						PODR	BK	6	15	0,5		4	I																									
							JD	4	25			5	I																									
			NAL	BK	8	10	0,1																															
				JD	2	10																																
12-b	1,4700	RP: D-STAN, BP: KO, O: OCH WOD, S: LWYŻŚW, TD: JD BK, ZW: PRZ, ZM: GRP, NR.REJ.: G2	DRZEW	BK	8	100	0,5	56	30	I	300	441	4,27	IVD	1,4700	141	134																					
					6,28	CP							0,5880																									
				BK	2	80																																
				JD	PJD	100																																
				JD	PJD	80																																
				PODR	BK	10	15	0,4			4	I																										
		PODRII	JD	10	30	0,2	12	10	I	20	29																											

OC – obszary chronione; RP – rodzaj powierzchni; BP – budowa pionowa; F – funkcja lasu; O – kategoria ochronności; S – typ siedliskowy lasu; TD – typ drzewostanu; ZW – zwarcie; ZM – zmieszanie; INFO – informacje inne; NR.REJ. – numer rejestrowy

Opis taksacyjny

Woj. Podkarpackie (18) Powiat Sanocki (17) Gmina Zagórz Obszar wiejski (075) Obr.ew. Czaszyn (0003)

Oddz. Poddz.	Pow. [ha]	Opis taksacyjny	Elementy taksacyjne										Wskazania gospodarcze											
			Warstwa	Gatunek	Udział	Wiek	Zadrzewienie	Pierśnica [cm]	Wysokość [m]	Bonitacja	Miaższość		Przyrost bieżący na 1 ha [m3]	Planowane				Wykonane						
											Na 1 ha [m3/ha]	Na całej pow. [m3]		Na całej pow. [m3]	Rodzaj wskazania	Pow [ha]	Miaższość [m3]		Rodzaj zabiegu	Pow [ha]	Miaższość [m3]			
1	2	3	4	5	6	7	8	9	10	11	12	13	14	15	16	17	18	19	20	21				
12-c	1,8100	RP: D-STAN, BP: DRZEW, O: OCH WOD, S: LWYŻŚW, TD: JD BK, ZW: UM, ZM: GRP, NR.REJ.: G2	DRZEW	BK	7	80	0,7	35	27	I	290	525	5,79	TP	1,8100	105	97							
						10,47																		
				BK	3	50																		
				SO	MJS	80																		
				DB	MJS	80																		
				JD	MJS	80																		
			BRZ	MJS	80																			
			NAL	BK	10	5	0,3																	
12-d	5,8327	RP: D-STAN, BP: DRZEW, O: OCH WOD, S: LWYŻŚW, TD: JD BK, ZW: UM, ZM: GRP, NR.REJ.: G2	DRZEW	BK	5	70	0,8	36	25	I	260	1517	6,40	TP	5,8327	303	281							
						37,32																		
				BK	3	55																		
				BRZ	2	70																		
				JD	MJS	90																		
			NAL	BK	8	5	0,2																	
				JD	2	5																		
Razem:	26,1574											8307				2288	2161							
Ogółem:	26,1574											8307				2288	2161							

OC – obszary chronione; RP – rodzaj powierzchni; BP – budowa pionowa; F – funkcja lasu; O – kategoria ochronności; S – typ siedliskowy lasu; TD – typ drzewostanu; ZW – zwarcie; ZM – zmieszanie; INFO – informacje inne; NR.REJ. – numer rejestrowy

Opis taksacyjny

Woj. Podkarpackie (18) Powiat Sanocki (17) Gmina Komańcza (042) Obr.ew. Kulaszne (0009)

Oddz. Poddz.	Pow. [ha]	Opis taksacyjny	Elementy taksacyjne										Wskazania gospodarcze								
			Warstwa	Gatunek	Udział	Wiek	Zadrzewienie	Pierśnica [cm]	Wysokość [m]	Bonitacja	Miąższość		Przyrost bieżący na 1 ha [m3]	Planowane				Wykonane			
											Na 1 ha [m3/ha]	Na całej pow.[m3]		Rodzaj wskazania	Pow [ha]	Miąższość [m3]		Rodzaj zabiegu	Pow [ha]	Miąższość [m3]	
1	2	3	4	5	6	7	8	9	10	11	12	13	14	15	16	17	18	19	20	21	
23-a	0,6500	RP: D-STAN, BP: DRZEW, S: LWYŻŚW, TD: JD BK, ZW: PEŁ, ZM: GRP, NR.REJ.: G75	DRZEW	BK	5	55	0,9	26	20	I	200	130	7,43	TP	0,6500	26	24				
					4,83																
				BK	3	40															
				BK	2	70															
			NAL	JW	10	3	0,4														
23-b	3,2108	RP: D-STAN, BP: DRZEW, S: LWYŻŚW, TD: JD BK, ZW: PRZ, ZM: GRP, NR.REJ.: G75	DRZEW	SO	7	60	0,5	38	24	IA	200	642	4,62	TP	3,2108	128	106				
					14,83																
				BK	3	25															
				BK	PJD	60															
			PODSZ	LSZ			0,3														
23-c	0,5565	RP: SUKCESJA, BP: , S: LWYŻŚW, TD: JD BK, NR.REJ.: G75	DRZEW	SO	MJS	25															
				BK	MJS	5															
				JW	MJS	5															
23-d	1,1000	RP: D-STAN, BP: DRZEW, S: LWYŻŚW, TD: JD BK, ZW: UM, ZM: JDN, NR.REJ.: G75	DRZEW	SO	10	25	0,7	22	16	IA	110	121	9,69	TW	1,1000	18	15				
					10,65																
				BRZ	MJS	25															
			MD	MJS	25																
23-f	1,7522	RP: D-STAN, BP: DRZEW, S: LWYŻŚW, TD: JD BK, ZW: UM, ZM: GRP, NR.REJ.: G75	DRZEW	SO	7	70	0,7	45	26	IA	280	491	5,35	TP	1,7522	98	81				
					9,38																
				BK	3	50															
				BK	PJD	70															
				CZR	PJD	70															
				BRZ	PJD	70															
				BK	PJD	35															
			PODSZ	LSZ			0,2														

OC – obszary chronione; RP – rodzaj powierzchni; BP – budowa pionowa; F – funkcja lasu; O – kategoria ochronności; S – typ siedliskowy lasu; TD – typ drzewostanu; ZW – zwarcie; ZM – zmieszanie; INFO – informacje inne; NR.REJ. – numer rejestrowy

Opis taksacyjny

Woj. Podkarpackie (18) Powiat Sanocki (17) Gmina Komańcza (042) Obr.ew. Kulaszne (0009)

Oddz. Poddz.	Pow. [ha]	Opis taksacyjny	Elementy taksacyjne										Wskazania gospodarcze									
			Warstwa	Gatunek	Udział	Wiek	Zadrzewienie	Pierśnica [cm]	Wysokość [m]	Bonitacja	Miaższość		Przyrost bieżący na 1 ha [m3]	Planowane				Wykonane				
											Na 1 ha [m3/ha]	Na całej pow.[m3]		Rodzaj wskazania	Pow [ha]	Miaższość [m3]		Rodzaj zabiegu	Pow [ha]	Miaższość [m3]		
													brutto			netto	Pow [ha]				Miaższość [m3]	
1	2	3	4	5	6	7	8	9	10	11	12	13	14	15	16	17	18	19	20	21		
23-g	4,2670	RP: D-STAN, BP: DRZEW, S: LWYŻŚW, TD: JD BK, ZW: UM, ZM: GRP, NR.REJ.: G75	DRZEW	SO	5	75	0,7	45	25	I	250	1067	4,66	TP	4,2670	213	176					
				BK	3	50							19,90			AGROT	1,2801					
				JD	2	50										ODN-IIP	1,2801					
				JD	PJD	75										PIEL	1,2801					
				CZR	PJD	75																
				ŚW	PJD	75																
				JD	PJD	35																
				BK	PJD	35																
				PODSZ	LSZ											0,2						
23-h	0,3200	RP: D-STAN, BP: DRZEW, S: LWYŻŚW, TD: JD BK, ZW: UM, ZM: GRP, NR.REJ.: G75	DRZEW	BK	7	80	0,7	43	24	II	260	83	5,87	TP	0,3200	17	16					
				BK	3	60							1,88									
				BK	PJD	100																
23-i	0,4540	RP: D-STAN, BP: DRZEW, S: LWYŻŚW, TD: JD BK, ZW: PEŁ, ZM: JDN, NR.REJ.: G75	DRZEW	BK	10	10	1,0			2	I			CP	0,4540							
				JD	PJD	70																
				ŚW	PJD	70																
				SO	PJD	70																
23-j	3,6549	RP: D-STAN, BP: DRZEW, S: LWYŻŚW, TD: JD BK, ZW: UM, ZM: GRP, NR.REJ.: G75	DRZEW	SO	6	70	0,7	44	25	I	250	914	5,07	TP	3,6549	194	160					
				BK	4	50							18,55									
				JD	PJD	70																
				CZR	PJD	70																
				JD	MJS	50																
				PODRII	BK	10							25			0,2	10				8	II
23-k	0,6305	RP: D-STAN, BP: DRZEW, S: LWYŻŚW, TD: JD BK, ZW: UM, ZM: JDN, NR.REJ.: G75	DRZEW	DB-C	10	7	0,8			1	1			CW	0,6305							
				BRZ	MJS	7																
				SO	MJS	7																
				DB	MJS	7																
poza upul dz. 226/7																						

OC – obszary chronione; RP – rodzaj powierzchni; BP – budowa pionowa; F – funkcja lasu; O – kategoria ochronności; S – typ siedliskowy lasu; TD – typ drzewostanu; ZW – zwarcie; ZM – zmieszanie; INFO – informacje inne; NR.REJ. – numer rejestrowy

Opis taksacyjny

Woj. Podkarpackie (18) Powiat Sanocki (17) Gmina Komańcza (042) Obr.ew. Kulaszne (0009)

Oddz. Poddz.	Pow. [ha]	Opis taksacyjny	Elementy taksacyjne											Wskaźniki gospodarcze						
			Warstwa	Gatunek	Udział	Wiek	Zadrzewienie	Pierśnica [cm]	Wysokość [m]	Bonitacja	Miąższość		Przyrost bieżący na 1 ha [m3]	Planowane				Wykonane		
											Na 1 ha [m3/ha]	Na całej pow. [m3]		Rodzaj wskazania	Pow [ha]	Miąższość [m3]		Rodzaj zabiegu	Pow [ha]	Miąższość [m3]
													brutto			netto	Pow [ha]			
1	2	3	4	5	6	7	8	9	10	11	12	13	14	15	16	17	18	19	20	21
23-I	0,9400	RP: D-STAN, BP: DRZEW, S: LWYŻŚW, TD: JD BK, ZW: UM, ZM: GRP, NR.REJ.: G75	DRZEW	ŚW	4	55	0,7	33	21	I	210	197	8,31	TP	0,9400	39	35			
				BK	3	55							7,81							
				MD	1	55														
				SO	1	55														
				BK	1	40														
				JD	MJS	75														
				JS	MJS	75														
				BK	MJS	75														
Razem:	17,5359											3700				733	613			
Ogółem:	17,5359											3700				733	613			

OC – obszary chronione; RP – rodzaj powierzchni; BP – budowa pionowa; F – funkcja lasu; O – kategoria ochronności; S – typ siedliskowy lasu; TD – typ drzewostanu; ZW – zwarcie; ZM – zmieszanie; INFO – informacje inne; NR.REJ. – numer rejestrowy

16,9054

Opis taksacyjny

Woj. Podkarpackie (18) Powiat Sanocki (17) Gmina Zagórz Obszar wiejski (075) Obr.ew. Łukowe (0006)

Oddz. Poddz.	Pow. [ha]	Opis taksacyjny	Elementy taksacyjne										Wskazania gospodarcze																	
			Warstwa	Gatunek	Udział	Wiek	Zadrzewienie	Pierśnica [cm]	Wysokość [m]	Bonitacja	Miaższość		Przyrost bieżący na 1 ha [m3]	Planowane				Wykonane												
											Na 1 ha [m3/ha]	Na całej pow.[m3]		Rodzaj wskazania	Pow [ha]	Miaższość [m3]		Rodzaj zabiegu	Pow [ha]	Miaższość [m3]										
1	2	3	4	5	6	7	8	9	10	11	12	13	14	15	16	17	18	19	20	21										
15-a	41,4333	RP: D-STAN, BP: DRZEW, O: OCH WOD, S: LWYŻŚW, TD: BK JD, ZW: PRZ, ZM: GRP, NR.REJ.: G10	DRZEW	ŚW	6	80	0,6	42	27	II	250	10358	5,59	IVD	41,4333	3107	2804													
				BK	3	100							231,68	AGROT	12,4300															
				MD	1	80								ODN-ZŁOŻ	12,4300															
				CZR	PJD	80								PIEL	12,4300															
				JD	PJD	80																								
				BK	PJD	80																								
				JW	PJD	80																								
				JD	PJD	100																								
				PODR	JD	6							25	0,2		5	I													
					BK	4							10			2	I													
15-b	2,4100	RP: D-STAN, BP: DRZEW, O: OCH WOD, S: LWYŻŚW, TD: BK JD, ZW: PRZ, ZM: JDN, NR.REJ.: G10	DRZEW	MD	9	70	0,5	44	28	I	200	482	3,41	TP	2,4100	96	79													
													8,23	AGROT	1,2050															
				SO	1	70								ODN-IIP	1,2050															
				BRZ	PJD	70								PIEL	1,2050															
				CZR	PJD	70								PRZEST	2,4100	3	2													
PODSZ	LSZ		0,3																											
PRZES	JD		90		47	27	II			6																				
15-c	3,8850	RP: D-STAN, BP: DRZEW, O: OCH WOD, S: LWYŻŚW, TD: BK JD, ZW: PEL, ZM: GRP, NR.REJ.: G10	DRZEW	BK	5	7	0,9		1	I				PIEL	3,8850															
				OL	3	7									CW	3,8850														
				BRZ	2	7																								
				GB	PJD	7																								

OC – obszary chronione; RP – rodzaj powierzchni; BP – budowa pionowa; F – funkcja lasu; O – kategoria ochronności; S – typ siedliskowy lasu; TD – typ drzewostanu; ZW – zwarcie; ZM – zmieszanie; INFO – informacje inne; NR.REJ. – numer rejestrowy

Opis taksacyjny

Woj. Podkarpackie (18) Powiat Sanocki (17) Gmina Zagórz Obszar wiejski (075) Obr.ew. Łukowe (0006)

Oddz. Poddz.	Pow. [ha]	Opis taksacyjny	Elementy taksacyjne											Wskazania gospodarcze							
			Warstwa	Gatunek	Udział	Wiek	Zadrzewienie	Pierśnica [cm]	Wysokość [m]	Bonitacja	Miaższość		Przyrost bieżący na 1 ha [m3]	Planowane				Wykonane			
											Na 1 ha [m3/ha]	Na całej pow.[m3]		Rodzaj wskazania	Pow [ha]	Miaższość [m3]		Rodzaj zabiegu	Pow [ha]	Miaższość [m3]	
1	2	3	4	5	6	7	8	9	10	11	12	13	14	15	16	17	18	19	20	21	
15-d	2,2724	RP: D-STAN, BP: DRZEW, O: OCH WOD, S: LWYŻŚW, TD: BK JD, ZW: PEL, ZM: JDN, NR.REJ.: G10	DRZEW	BK	10	10	0,9		2	I					CP	2,2724					
			PRZES	SO		80		44	27	I		50		PRZEST	2,2724	90	82				
				MD		80		45	29	II		40									
15-f	0,9609	RP: D-STAN, BP: DRZEW, O: OCH WOD, S: LWYŻŚW, TD: BK JD, ZW: PEL, ZM: GRP, NR.REJ.: G10	DRZEW	BK	8	5	0,9								PIEL	0,9609					
				BRZ	1	5								CW	0,9609						
				LP	1	5															
				OL	MJS	5															
15-g	1,4484	RP: D-STAN, BP: DRZEW, O: OCH WOD, S: LWYŻŚW, TD: BK JD, ZW: PEL, ZM: JDN, NR.REJ.: G10	DRZEW	BK	10	10	0,9		3	I					CP	1,4484					
			PRZES	ŚW		90		42	27	II		50		PRZEST	1,4484	60	55				
				JD		90		45	28	II		50									
				MD		90		48	29	II		20									
Razem:	52,4100											11056			3356	3022					
16-a	47,5596	RP: D-STAN, BP: KO, O: OCH WOD, S: LWYŻŚW, TD: BK JD, ZW: PRZ, ZM: GRP, NR.REJ.: G10	DRZEW	JD	5	95	0,6	48	28	II	420	19975	5,25	IVD	47,5596	6350	5200				
														249,80	CP	14,2679					
				JD	2	125															
				BK	1	95															
				JD	1	70															
				BK	1	70															
				BK	PJD	125															
				PODR	JD	10	20	0,3		4	I										
				PODRII	JD	10	30	0,3	11	10	I	25	1189								
NAL	BK	5	5	0,2																	
	JD	5	5																		
16-b	2,4266	RP: D-STAN, BP: DRZEW, O: OCH WOD, S: LWYŻŚW, TD: BK JD, ZW: PRZ, ZM: GRP, NR.REJ.: G10	DRZEW	ŚW	4	90	0,6	43	28	II	330	801	5,82	IVD	2,4266	240	217				
														14,13	AGROT	0,7280					
				BK	2	90										ODN-ZŁOŻ	0,7280				
				JD	2	90										PIEL	0,7280				
				JW	4	75															
				ŚW	4	75															
poza upul dz. 236 Lz - PsIV																					

OC – obszary chronione; RP – rodzaj powierzchni; BP – budowa pionowa; F – funkcja lasu; O – kategoria ochronności; S – typ siedliskowy lasu; TD – typ drzewostanu; ZW – zwarcie; ZM – zmieszanie; INFO – informacje inne; NR.REJ. – numer rejestrowy

Opis taksacyjny

Woj. Podkarpackie (18) Powiat Sanocki (17) Gmina Zagórz Obszar wiejski (075) Obr.ew. Łukowe (0006)

Oddz. Poddz.	Pow. [ha]	Opis taksacyjny	Elementy taksacyjne											Wskazania gospodarcze						
			Warstwa	Gatunek	Udział	Wiek	Zadrzewienie	Pierśnica [cm]	Wysokość [m]	Bonitacja	Miaższość		Przyrost bieżący na 1 ha [m3]	Planowane				Wykonane		
											Na 1 ha [m3/ha]	Na całej pow.[m3]		Rodzaj wskazania	Pow [ha]	Miaższość [m3]		Rodzaj zabiegu	Pow [ha]	Miaższość [m3]
1	2	3	4	5	6	7	8	9	10	11	12	13	14	15	16	17	18	19	20	21
				MD	PJD	90														
				SO	PJD	90														
				JD	PJD	110														
				BK	PJD	110														
				PODR	BK	8	10	0,2		2	↓									
					JD	2	25			5	↓									
				PODSZ	LSZ			0,2												
16-c	5,3320	RP: D-STAN, BP: DRZEW, O: OCH WOD, S: LWYŻŚW, TD: BK JD, ZW: UM, ZM: GRP, NR.REJ.: G10	DRZEW	JD	6	28	0,7	14	10	I	45	240		TW	5,3320	48	42			
				ŚW	2	28														
				BK	2	28														
16-d	0,8574	RP: D-STAN, BP: DRZEW, O: OCH WOD, S: LWYŻŚW, TD: BK JD, ZW: PRZ, ZM: GRP, NR.REJ.: G10	DRZEW	SO	5	75	0,6	55	28	IA	330	283	5,80	TP	0,8574	57	46			
				MD	5	75							4,97							
				JW	PJD	75														
				CZR	PJD	75														
				JD	PJD	40														
				BK	PJD	40														
				PODR	JD	10	30	0,2		6	II									
				PODSZ	LSZ			0,2												
16-f	0,7640	RP: D-STAN, BP: DRZEW, O: OCH WOD, S: LWYŻŚW, TD: BK JD, ZW: UM, ZM: GRP, NR.REJ.: G10	DRZEW	OL	7	65	0,7	35	25	II	300	229	4,55	IVD	0,7640	115	91			
													3,48	AGROT	0,3820					
				JW	2	65								ODN-ZŁOŻ	0,3820					
				MD	1	65								PIEL	0,3820					
				SO	PJD	65														
				PODSZ	LSZ			0,2												
16-g	1,3832	RP: D-STAN, BP: DRZEW, O: OCH WOD, S: LWYŻŚW, TD: BK JD, ZW: PEŁ, ZM: JDN, NR.REJ.: G10	DRZEW	BK	10	13	1,0		4	I				CP	1,3832					
			PRZES	ŚW		90		40	27	II		30		PRZEST	0,6916					
				JD		90		45	28	II		20								

OC – obszary chronione; RP – rodzaj powierzchni; BP – budowa pionowa; F – funkcja lasu; O – kategoria ochronności; S – typ siedliskowy lasu; TD – typ drzewostanu; ZW – zwarcie; ZM – zmieszanie; INFO – informacje inne; NR.REJ. – numer rejestrowy

Opis taksacyjny

Woj. Podkarpackie (18) Powiat Sanocki (17) Gmina Zagórz Obszar wiejski (075) Obr.ew. Łukowe (0006)

Oddz. Poddz.	Pow. [ha]	Opis taksacyjny	Elementy taksacyjne											Wskazania gospodarcze						
			Warstwa	Gatunek	Udział	Wiek	Zadrzewienie	Pierśnica [cm]	Wysokość [m]	Bonitacja	Miaższość		Przyrost bieżący na 1 ha [m3]	Planowane				Wykonane		
											Na 1 ha [m3/ha]	Na całej pow.[m3]		Rodzaj wskazania	Pow [ha]	Miaższość [m3]		Rodzaj zabiegu	Pow [ha]	Miaższość [m3]
1	2	3	4	5	6	7	8	9	10	11	12	13	14	15	16	17	18	19	20	21
16-h	2,0385	RP: D-STAN, BP: DRZEW, O: OCH WOD, S: LWYŻŚW, TD: BK JD, ZW: PEL, ZM: GRP, NR.REJ.: G10	DRZEW	BK	10	15	1,0		4	I				CP	2,0385					
16-i	1,2033	RP: D-STAN, BP: DRZEW, O: OCH WOD, S: LGŚW, TD: BK JD, ZW: UM, ZM: KĘP, NR.REJ.: G10	DRZEW	BK	8	6	0,8		1	I				PIEL	1,2033					
				OL	2	6			2	I				CW	1,2033					
				JD	PJD	6														
				MD	PJD	6														
16-j	6,5601	RP: D-STAN, BP: DRZEW, O: OCH WOD, S: LWYŻŚW, TD: BK JD, ZW: PRZ, ZM: GRP, NR.REJ.: G10	DRZEW	BK	5	90	0,6	43	26	II	330	2165	6,20	TP	6,5601	433	409			
				JD	3	90							40,70	CP	3,2800					
				ŚW	1	90														
				JW	1	90														
				JD	PJD	70														
				ŚW	PJD	70														
				JW	PJD	70														
			PODR	BK	6	6	0,5		1	I										
				JD	4	30			6	II										
			PODSZ	LSZ			0,1													
Razem:	68,1247												24932			7243	6005			
17-a	28,7919	RP: D-STAN, BP: KO, O: OCH WOD, S: LWYŻŚW, TD: JD BK, ZW: UM, ZM: GRP, NR.REJ.: G10	DRZEW	BK	6	100	0,7	45	30	I	360	10365	5,12	IVD	28,7919	3110	2949			
				BK	4	80							147,54	CP	11,5168					
				JD	MJS	100														
				JD	MJS	80														
				CZR	MJS	80														
			PODR	BK	8	10	0,4		2	I										
				BK	2	25			5	I										
			NAL	BK	10	5	0,2													

OC – obszary chronione; RP – rodzaj powierzchni; BP – budowa pionowa; F – funkcja lasu; O – kategoria ochronności; S – typ siedliskowy lasu; TD – typ drzewostanu; ZW – zwarcie; ZM – zmieszanie; INFO – informacje inne; NR.REJ. – numer rejestrowy

Opis taksacyjny

Woj. Podkarpackie (18) Powiat Sanocki (17) Gmina Zagórz Obszar wiejski (075) Obr.ew. Łukowe (0006)

Oddz. Poddz.	Pow. [ha]	Opis taksacyjny	Elementy taksacyjne											Wskazania gospodarcze						
			Warstwa	Gatunek	Udział	Wiek	Zadrzewienie	Pierśnica [cm]	Wysokość [m]	Bonitacja	Miaższość		Przyrost bieżący na 1 ha [m3]	Planowane				Wykonane		
											Na 1 ha [m3/ha]	Na całej pow.[m3]		Rodzaj wskazania	Pow [ha]	Miaższość [m3]		Rodzaj zabiegu	Pow [ha]	Miaższość [m3]
1	2	3	4	5	6	7	8	9	10	11	12	13	14	15	16	17	18	19	20	21
17-b	0,8000	RP: D-STAN, BP: DRZEW, O: OCH WOD, S: LWYŻŚW, TD: BK JD, ZW: PRZ, ZM: GRP, NR.REJ.: G10	DRZEW	JD	5	75	0,6	32	23	II	210	168	5,43	TP	0,8000	30	25			
					4,34															
				SO	3	75														
				BK	2	50														
				CZR	PJD	75														
			JD	PJD	50															
			NAL	BK	6	3	0,2													
JD	3	3																		
JW	1	3																		
17-c	0,5722	RP: D-STAN, BP: DRZEW, O: OCH WOD, S: LWYŻŚW, TD: JD BK, ZW: PEL, ZM: GRP, NR.REJ.: G10	DRZEW	BK	5	10	0,9			I				CP	0,5722					
				CIS	3	10														
				BRZ	2	10														
17-d	2,6200	RP: D-STAN, BP: DRZEW, O: OCH WOD, S: LWYŻŚW, TD: BK JD, ZW: PEL, ZM: GRP, NR.REJ.: G10	DRZEW	JD	8	14	0,9			I				CP	2,6200					
				JD	2	35														
				BK	PJD	14														
			PRZES	SO	75	46	25	I	20											
			MD		75	45	27	II	10											
			BK		75	38	24	II	10											
17-f	0,5561	RP: D-STAN, BP: DRZEW, O: OCH WOD, S: LWYŻŚW, TD: JD BK, ZW: PEL, ZM: JDN, NR.REJ.: G10	DRZEW	MD	10	10	0,9	8	6	I	25	14		CP-P	0,5561	3	3			
				IWA	PJD	10														
			PODSZ	LSZ		0,2														
17-g	0,9137	RP: D-STAN, BP: DRZEW, O: OCH WOD, S: LWYŻŚW, TD: JD BK, ZW: UM, ZM: GRP, NR.REJ.: G10	DRZEW	BK	6	50	0,8	23	19	I	240	219	10,69	TP	0,9137	44	40			
					9,77															
			NAL	BK	10	3	0,2													
Razem:	34,2539											10806			3207	3032				
Ogółem:	154,7886											46794			13806	12059				

OC – obszary chronione; RP – rodzaj powierzchni; BP – budowa pionowa; F – funkcja lasu; O – kategoria ochronności; S – typ siedliskowy lasu; TD – typ drzewostanu; ZW – zwarcie; ZM – zmieszanie; INFO – informacje inne; NR.REJ. – numer rejestrowy

Opis taksacyjny

Woj. Podkarpackie (18) Powiat Sanocki (17) Gmina Zagórz Obszar wiejski (075) Obr.ew. Mokre (0007)

Oddz. Poddz.	Pow. [ha]	Opis taksacyjny	Elementy taksacyjne											Wskazania gospodarcze						
			Warstwa	Gatunek	Udział	Wiek	Zadrzewienie	Piersnica [cm]	Wysokość [m]	Bonitacja	Miaższność		Przyrost bieżący na 1 ha [m3]	Planowane				Wykonane		
											Na 1 ha [m3/ha]	Na całej pow. [m3]		Rodzaj wskazania	Pow [ha]	Miaższność [m3]		Rodzaj zabiegu	Pow [ha]	Miaższność [m3]
													brutto			netto	brutto			
1	2	3	4	5	6	7	8	9	10	11	12	13	14	15	16	17	18	19	20	21
19-a	3,0010	OC: N2000 SOO-SIEDLISKO 9170 PLH180021, RP: D-STAN, BP: DRZEW, O: OCH GLEB, S: LMWYŻŚW, TD: BK, ZW: UM, ZM: GRP, NR.REJ.: G4	DRZEW	BK	7	85	0,8	38	26	II	270	810	5,55	TP	3,0010	162	151			
						16,64														
				BK	2	60														
				BK	1	100														
				KL.P	PJD	80														
				LP	PJD	80														
			GB	PJD	60															
PODR	BK	10	10	0,1		2	I													
NAL	BK	10	5	0,2																
19-b	2,0418	OC: N2000 SOO-SIEDLISKO 9170 PLH180021, RP: D-STAN, BP: DRZEW, O: OCH GLEB, S: LWYŻŚW, TD: BK, ZW: PRZ, ZM: GRP, NR.REJ.: G4	DRZEW	BK	6	85	0,6	39	26	II	220	449	4,52	TP	2,0418	90	84			
						9,23														
				BK	4	60														
				SO	MJS	85														
				GB	MJS	85														
				GB	PJD	60														
			BK	MJS	100															
PODR	BK	10	10	0,3		2	I													
NAL	BK	10	5	0,3																
19-c	1,4000	OC: N2000 SOO-SIEDLISKO 9170 PLH180021, RP: D-STAN, BP: DRZEW, O: OCH WOD, S: LWYŻŚW, TD: LP GB DB, ZW: UM, ZM: GRP, NR.REJ.: G4	DRZEW	GB	6	60	0,8	30	21	II	230	322	6,77	TP	1,4000	64	59			
						9,48														
				BK	2	85														
				GB	2	85														
				LP	PJD	60														
				KL.P	PJD	60														
			KL.P	MJS	85															
BK	MJS	100																		
PODR	BK	10	10	0,2		2	I													
	LSZ				0,1															

OC – obszary chronione; RP – rodzaj powierzchni; BP – budowa pionowa; F – funkcja lasu; O – kategoria ochronności; S – typ siedliskowy lasu; TD – typ drzewostanu; ZW – zwarcie; ZM – zmieszanie; INFO – informacje inne; NR.REJ. – numer rejestrowy

Opis taksacyjny

Woj. Podkarpackie (18) Powiat Sanocki (17) Gmina Zagórz Obszar wiejski (075) Obr.ew. Mokre (0007)

Oddz. Poddz.	Pow. [ha]	Opis taksacyjny	Elementy taksacyjne											Wskazania gospodarcze																					
			Warstwa	Gatunek	Udział	Wiek	Zadrzewienie	Piersnica [cm]	Wysokość [m]	Bonitacja	Miaższność		Przyrost bieżący na 1 ha [m3]	Planowane			Wykonane																		
											Na 1 ha [m3/ha]	Na całej pow. [m3]		Rodzaj wskazania	Pow [ha]	Miaższność [m3]		Rodzaj zabiegu	Pow [ha]	Miaższność [m3]															
													brutto			netto	Na całej pow. [m3]																		
1	2	3	4	5	6	7	8	9	10	11	12	13	14	15	16	17	18	19	20	21															
19-d	0,3100	OC: N2000 SOO-SIEDLISKO 9170 PLH180021, RP: SUKCESJA, BP: , O: OCH GLEB, S: LŁWYŻ, TD: JW OL, INFO: Bobrowisko, NR.REJ.: G4																																	
19-f	0,4400	OC: N2000 SOO-SIEDLISKO 9170 PLH180021, RP: D-STAN, BP: DRZEW, O: OCH WOD, S: LMWYŻŚW, TD: BK, ZW: UM, ZM: GRP, NR.REJ.: G4	DRZEW	BK	5	85	0,8	42	27	I	350	154	6,37	TP	0,4400	31	29																		
					2,80																														
				BK	4	65																													
				BK	1	50																													
				GB	MJS	85																													
				SO	MJS	85																													
GB	PJD	50																																	
			PODR	BK	10	10	0,2																												
19-g	0,5082	OC: N2000 SOO-SIEDLISKO 9170 PLH180021, RP: D-STAN, BP: KO, O: OCH GLEB, S: LWYŻŚW, TD: BK, ZW: UM, ZM: GRP, NR.REJ.: G4	DRZEW	SO	6	85	0,7	44	28	I	330	168	5,27	IVD	0,5082	50	41																		
					2,68	CP							0,1525																						
				BK	2	85																													
				BK	1	60																													
				GB	1	60																													
													PODR	BK	6	15	0,3																		
														BK	4	10																			
			NAL	BK	10	5	0,3																												
19-h	1,4000	OC: N2000 SOO-SIEDLISKO 9170 PLH180021, RP: D-STAN, BP: KO, O: OCH WOD, S: LWYŻŚW, TD: LP GB DB, ZW: PRZ, ZM: GRP, NR.REJ.: G4	DRZEW	GB	6	60	0,5	30	21	II	130	182	3,83	IVD	1,4000	73	67																		
					5,36	CP							0,5600																						
				GB	4	45																													
				DB	MJS	60																													
				BK	PJD	90																													
				SO	PJD	90																													
													PODR			BK	7					15	0,4												
																BK	3					10													
			NAL	BK	6	5	0,2																												

OC – obszary chronione; RP – rodzaj powierzchni; BP – budowa pionowa; F – funkcja lasu; O – kategoria ochronności; S – typ siedliskowy lasu; TD – typ drzewostanu; ZW – zwarcie; ZM – zmieszanie; INFO – informacje inne; NR.REJ. – numer rejestrowy

Opis taksacyjny

Woj. Podkarpackie (18) Powiat Sanocki (17) Gmina Zagórz Obszar wiejski (075) Obr.ew. Mokre (0007)

Oddz. Poddz.	Pow. [ha]	Opis taksacyjny	Elementy taksacyjne										Wskazania gospodarcze							
			Warstwa	Gatunek	Udział	Wiek	Zadrzewienie	Piersnica [cm]	Wysokość [m]	Bonitacja	Miaższość		Przyrost bieżący na 1 ha [m3]	Planowane				Wykonane		
											Na 1 ha [m3/ha]	Na całej pow. [m3]		Rodzaj wskazania	Pow [ha]	Miaższość [m3]		Rodzaj zabiegu	Pow [ha]	Miaższość [m3]
													brutto			netto				
1	2	3	4	5	6	7	8	9	10	11	12	13	14	15	16	17	18	19	20	21
19-i	0,0700	RP: L ENERG, BP: , NR.REJ.: G4		GB	4	5														
19-j	0,0700	RP: INNE WYL, BP: , O: OCH WOD, S: LWYŻŚW, TD: JD BK, INFO: w cz. PN garaże, NR.REJ.: G4	DRZEW	GB	PJD	25														
				GB	PJD	40														
			PODSZ	LSZ			0,2													
				BEZ.C																
19-k	0,4270	RP: D-STAN, BP: KO, O: OCH WOD, S: LWYŻŚW, TD: BK JD, ZW: UM, ZM: GRP, NR.REJ.: G4	DRZEW	BK	6	100	0,7	52	30	I	320	137	4,55	IVD	0,4270	41	39			
				BK	4	75							1,94	CP	0,1708					
				SO	MJS	75														
				OS	MJS	75														
				GB	PJD	50														
			PODR	JD	6	30	0,4		5	II										
				BK	4	10			2	I										
			NAL	BK	10	5	0,2													
19-l	0,0500	RP: L ENERG, BP: , NR.REJ.: G4																		
OC – obszary chronione; RP – rodzaj powierzchni; BP – budowa pionowa; F – funkcja lasu; O – kategoria ochronności; S – typ siedliskowy lasu; TD – typ drzewostanu; ZW – zwarcie; ZM – zmieszanie; INFO – informacje inne; NR.REJ. – numer rejestrowy																				
19-m	0,2300	RP: D-STAN, BP: KO, O: OCH WOD, S: LWYŻŚW, TD: BK JD, ZW: UM, ZM: GRP, NR.REJ.: G4	DRZEW	GB	6	75	0,7	33	23	II	250	58	5,37	IVD	0,2300	19	17			
				JD	4	90							1,23							
				OS	PJD	75														
				BK	PJD	90														
				SO	PJD	90														
			PODR II	JD	10	30	0,5	7	6	II	35	8								
Razem:	9,9480											2288				530	487			
20-a	1,8900	RP: D-STAN, BP: DRZEW, O: OCH WOD, S: LWYŻŚW, TD: JD BK, ZW: UM, ZM: GRP, NR.REJ.: G3	DRZEW	SO	8	70	0,7	36	27	IA	320	605	6,12	TP	1,8900	121	101			
													11,57							

Opis taksacyjny

Woj. Podkarpackie (18) Powiat Sanocki (17) Gmina Zagórz Obszar wiejski (075) Obr.ew. Mokre (0007)

Oddz. Poddz.	Pow. [ha]	Opis taksacyjny	Elementy taksacyjne											Wskazania gospodarcze																		
			Warstwa	Gatunek	Udział	Wiek	Zadrzewienie	Piersnica [cm]	Wysokość [m]	Bonitacja	Miaższość		Przyrost bieżący na 1 ha [m3]	Planowane				Wykonane														
											Na 1 ha [m3/ha]	Na całej pow. [m3]		Rodzaj wskazania	Pow [ha]	Miaższość [m3]		Rodzaj zabiegu	Pow [ha]	Miaższość [m3]												
													brutto			netto	Pow [ha]				Miaższość [m3]											
14	15	16	17	18	19	20	21																									
20-g	3,2234	RP: D-STAN, BP: KO, O: OCH WOD, S: LWYŻŚW, TD: BK JD, ZW: UM, ZM: JDN, NR.REJ.: G3	DRZEW	SO	10	80	0,7	44	27	I	290	935	4,99	IVD	3,2234	280	231															
													16,10			CP	1,2894															
				JD	MJS	100																										
				BK	PJD	40																										
				CZR	PJD	40																										
				JD	PJD	40																										
			LP	PJD	40																											
			PODR	JD	10	25	0,4			5	I																					
			NAL	JD	10	5	0,2																									
20-h	9,9330	RP: D-STAN, BP: DRZEW, O: OCH WOD, S: LWYŻŚW, TD: BK JD, ZW: PRZ, ZM: GRP, NR.REJ.: G3	DRZEW	JD	7	100	0,6	45	27	II	370	3675	3,86	TP	9,9330	735	605															
				JD	2	140																										
				JD	1	80																										
				BK	MJS	100																										
				BK	PJD	80																										
			JD	PJD	40																											
			PODR	JD	10	25	0,2			5	I																					
			NAL	JD	10	5	0,3																									
20-i	0,5500	RP: D-STAN, BP: KO, O: OCH WOD, S: LWYŻŚW, TD: BK JD, ZW: PRZ, ZM: GRP, NR.REJ.: G3	DRZEW	SO	8	80	0,6	42	27	I	280	154	4,82	IVD	0,5500	49	41															
				MD	2	80																										
				BRZ	PJD	80																										
			CZR	PJD	80																											
			PODR	JD	10	20	0,2			4	I																					
			PODRII	JD	10	30	0,4			8	I	20	11																			
20-j	0,2893	RP: D-STAN, BP: KO, O: OCH WOD, S: LWYŻŚW, TD: BK JD, ZW: PRZ, ZM: GRP, NR.REJ.: G3	DRZEW	JD	6	100	0,6	47	28	II	420	122	4,38	IVD	0,2893	37	30															
				JD	2	80																										
			BK	1	100																											

OC – obszary chronione; RP – rodzaj powierzchni; BP – budowa pionowa; F – funkcja lasu; O – kategoria ochronności; S – typ siedliskowy lasu; TD – typ drzewostanu; ZW – zwarcie; ZM – zmieszanie; INFO – informacje inne; NR.REJ. – numer rejestrowy

Opis taksacyjny

Woj. Podkarpackie (18) Powiat Sanocki (17) Gmina Zagórz Obszar wiejski (075) Obr.ew. Mokre (0007)

Oddz. Poddz.	Pow. [ha]	Opis taksacyjny	Elementy taksacyjne											Wskazania gospodarcze						
			Warstwa	Gatunek	Udział	Wiek	Zadrzewienie	Piersnica [cm]	Wysokość [m]	Bonitacja	Miaższność		Przyrost bieżący na 1 ha [m3]	Planowane			Wykonane			
											Na 1 ha [m3/ha]	Na całej pow. [m3]		Rodzaj wskazania	Pow [ha]	Miaższność [m3]		Rodzaj zabiegu	Pow [ha]	Miaższność [m3]
													brutto			netto	Pow [ha]			
1	2	3	4	5	6	7	8	9	10	11	12	13	14	15	16	17	18	19	20	21
				JD	1	140														
				BK	PJD	80														
			PODR	JD	6	25	0,2		5	I										
				BK	4	10			2	I										
			PODR II	JD	10	35	0,1	10	9	II	10	3								
			NAL	JD	7	5	0,3													
				BK	3	5														
20-k	0,5774	RP: D-STAN, BP: DRZEW, S: LWYŻŚW, TD: BK JD, ZW: PRZ, ZM: GRP, NR.REJ.: G3	DRZEW	JD	8	60	0,6	26	20	II	230	133	10,57	TP	0,5774	24	24			
				BK	2	60							6,14	poza upul dz. 150						
				CZR	PJD	60														
				JD	PJD	80														
				CZR	PJD	80														
			PODR	JD	10	30	0,2		6	II										
			NAL	JD	10	5	0,2													
20-l	2,5324	RP: D-STAN, BP: DRZEW, S: LWYŻŚW, TD: BK JD, ZW: PRZ, ZM: GRP, NR.REJ.: G3	DRZEW	GB	4	55	0,6	24	19	II	270	684	8,98	TP	2,5324	137	125			
				SO	3	90							22,73							
				JD	2	90														
				JD	1	55														
				BK	PJD	55														
				JS	PJD	55														
				KL.P	PJD	55														
				BK	PJD	90														
				CZR	PJD	90														
				OL.S	PJD	40														
			PODSZ	LSZ			0,4													
Razem:	27,8935											9631				2178	1810			
Ogółem:	37,8415											11919				2708	2297			

OC – obszary chronione; RP – rodzaj powierzchni; BP – budowa pionowa; F – funkcja lasu; O – kategoria ochronności; S – typ siedliskowy lasu; TD – typ drzewostanu; ZW – zwarcie; ZM – zmieszanie; INFO – informacje inne; NR.REJ. – numer rejestrowy

37,2641

Opis taksacyjny

Woj. Podkarpackie (18) Powiat Sanocki (17) Gmina Zagórz Obszar wiejski (075) Obr.ew. Morochów (0008)

Oddz. Poddz.	Pow. [ha]	Opis taksacyjny	Elementy taksacyjne											Wskazania gospodarcze						
			Warstwa	Gatunek	Udział	Wiek	Zadrzewienie	Pierśnica [cm]	Wysokość [m]	Bonitacja	Miaższość		Przyrost bieżący na 1 ha [m3]	Planowane				Wykonane		
											Na 1 ha [m3/ha]	Na całej pow.[m3]		Rodzaj wskazania	Pow [ha]	Miaższość [m3]		Rodzaj zabiegu	Pow [ha]	Miaższość [m3]
1	2	3	4	5	6	7	8	9	10	11	12	13	14	15	16	17	18	19	20	21
			PODSZ	LSZ			0,3													
18-c	0,5207	RP: D-STAN, BP: DRZEW, S: LWYŻŚW, TD: BK JD, ZW: UM, ZM: JDN, NR.REJ.: G2	DRZEW	BK	10	10	0,8		2	I				CP	0,5207					
			PRZES	MD		75		45	28	II		40		PRZEST	0,5207	20	18			
18-d	7,0617	RP: D-STAN, BP: DRZEW, O: OCH WOD, S: LWYŻŚW, TD: BK JD, ZW: PRZ, ZM: KĘP, NR.REJ.: G2	DRZEW	SO	7	100	0,5	52	28	I	280	1977	3,60	IVD	7,0617	593	485			
				SO	3	70							25,45	AGROT	2,1185					
				BK	MJS	100								ODN-ZŁOŻ	2,1185					
				JD	MJS	100								PIEL	2,1185					
				DB	PJD	70														
				JD	PJD	70														
				CZR	PJD	70														
			NAL	JD	4	5	0,3													
				GB	3	5														
				BK	2	5														
				JW	1	5														
			PODSZ	LSZ			0,2													
18-f	3,7600	RP: D-STAN, BP: DRZEW, O: OCH WOD, S: LWYŻŚW, TD: BK JD, ZW: PRZ, ZM: JDN, NR.REJ.: G2	DRZEW	SO	9	70	0,6	42	26	IA	280	1053	5,35	TP	3,7600	211	175			
				CZR	1	70							20,13							
				BK	PJD	70														
				GB	PJD	70														
				JD	PJD	70														
				CZR	PJD	45														
				GB	PJD	45														
			PODSZ	LSZ			0,4													
				BEZ.C																
				GŁ.G																

OC – obszary chronione; RP – rodzaj powierzchni; BP – budowa pionowa; F – funkcja lasu; O – kategoria ochronności; S – typ siedliskowy lasu; TD – typ drzewostanu; ZW – zwarcie; ZM – zmieszanie; INFO – informacje inne; NR.REJ. – numer rejestrowy

Opis taksacyjny

Woj. Podkarpackie (18) Powiat Sanocki (17) Gmina Zagórz Obszar wiejski (075) Obr.ew. Morochów (0008)

Oddz. Poddz.	Pow. [ha]	Opis taksacyjny	Elementy taksacyjne										Wskazania gospodarcze							
			Warstwa	Gatunek	Udział	Wiek	Zadrzewienie	Pierśnica [cm]	Wysokość [m]	Bonitacja	Miaższość		Przyrost bieżący na 1 ha [m3]	Planowane				Wykonane		
											Na 1 ha [m3/ha]	Na całej pow.[m3]		Rodzaj wskazania	Pow [ha]	Miaższość [m3]		Rodzaj zabiegu	Pow [ha]	Miaższość [m3]
1	2	3	4	5	6	7	8	9	10	11	12	13	14			15	16			
18-g	0,1788	RP: D-STAN, BP: DRZEW, O: OCH WOD, S: LWYŻŚW, TD: BK JD, ZW: UM, ZM: JDN, NR.REJ.: G2	DRZEW	JD	9	60	0,7	24	19	II	260	46	11,95	TP	0,1788	9	8			
				JD	1	80														
				BRZ	MJS	40														
				BK	MJS	40														
			PODSZ	LSZ			0,1													
Razem:	23,3756											6140			1493	1235				
Ogółem:	23,3756											6140			1493	1235				

OC – obszary chronione; RP – rodzaj powierzchni; BP – budowa pionowa; F – funkcja lasu; O – kategoria ochronności; S – typ siedliskowy lasu; TD – typ drzewostanu; ZW – zwarcie; ZM – zmieszanie; INFO – informacje inne; NR.REJ. – numer rejestrowy

Opis taksacyjny

Woj. Podkarpackie (18) Powiat Sanocki (17) Gmina Zagórz Obszar wiejski (075) Obr.ew. Olchowa (0009)

Oddz. Poddz.	Pow. [ha]	Opis taksacyjny	Elementy taksacyjne										Wskazania gospodarcze											
			Warstwa	Gatunek	Udział	Wiek	Zadrzewienie	Pierśnica [cm]	Wysokość [m]	Bonitacja	Miaższość		Przyrost bieżący na 1 ha [m3]	Planowane				Wykonane						
											Na 1 ha [m3/ha]	Na całej pow.[m3]		Rodzaj wskazania	Pow [ha]	Miaższość [m3]		Rodzaj zabiegu	Pow [ha]	Miaższość [m3]				
1	2	3	4	5	6	7	8	9	10	11	12	13	14	15	16	17	18	19	20	21				
11-a	1,1900	RP: D-STAN, BP: DRZEW, O: OCH WOD, S: LWYŻŚW, TD: JD BK, ZW: UM, ZM: GRP, NR.REJ.: G127	DRZEW	SO	8	70	0,8	40	27	IA	350	417	6,69	TP	1,1900	83	69							
						7,97																		
				BK	2	55																		
				BK	PJD	70																		
				GB	PJD	70																		
GB	PJD	55																						
11-b	0,9500	RP: D-STAN, BP: DRZEW, O: OCH WOD, S: LWYŻŚW, TD: JD BK, ZW: UM, ZM: GRP, NR.REJ.: G127	DRZEW	GB	5	25	0,7	17	14	I	75	71	8,66	TW	0,9500	14	13							
						8,23																		
				JW	2	25																		
				CZR	2	25																		
				IWA	1	25																		
				GB	PJD	40																		
				BK	PJD	80																		
				PODSZ	BEZ.C								0,2											
	LSZ																							
11-c	0,6900	OC: N2000 SOO-SIEDLISKO 91E0 PLH180021, RP: SUKCESJA, BP: , O: OCH WOD, S: LŁWYŻ, TD: JW OL, NR.REJ.: G127	DRZEW	GB	PJD	25																		
				OL.S	PJD	25																		
				OS	PJD	25																		
				BK	PJD	25																		
				PODSZ	LSZ																0,2			
					BEZ.C																			
11-d	3,1014	RP: D-STAN, BP: KO, O: OCH GLEB, S: LWYŻŚW, TD: JD BK, ZW: UM, ZM: GRP, NR.REJ.: G127	DRZEW	BK	8	95	0,7	45	28	II	170	527	2,94	IVD	3,1014	264	250							
						9,12																		
				BK	2	75																		
				PODR	BK	10							10								0,7		3	I

OC – obszary chronion RP: D-STAN, BP: DRZEW, O: OCH WOD, S: LWYŻŚW, TD: BK JD, ZW: PEŁ, ZM: JDN, NR.REJ.: G10

Opis taksacyjny

Woj. Podkarpackie (18) Powiat Sanocki (17) Gmina Zagórz Obszar wiejski (075) Obr.ew. Olchowa (0009)

Oddz. Poddz.	Pow. [ha]	Opis taksacyjny	Elementy taksacyjne											Wskazania gospodarcze												
			Warstwa	Gatunek	Udział	Wiek	Zadrzewienie	Pierśnica [cm]	Wysokość [m]	Bonitacja	Miaższość		Przyrost bieżący na 1 ha [m3]	Planowane				Wykonane								
											Na 1 ha [m3/ha]	Na całej pow.[m3]		Rodzaj wskazania	Pow [ha]	Miaższość [m3]		Rodzaj zabiegu	Pow [ha]	Miaższość [m3]						
1	2	3	4	5	6	7	8	9	10	11	12	13	14	15	16	17	18	19	20	21						
11-f	1,6700	RP: D-STAN, BP: DRZEW, O: OCH WOD, S: LWYŻŚW, TD: JD BK, ZW: UM, ZM: JDN, NR.REJ.: G127	DRZEW	SO	10	75	0,7	40	27	IA	330	551	5,80	TP	1,6700	110	91									
				BK	PJD	75							9,68													
				BRZ	MJS	75																				
				GB	PJD	50																				
				BK	PJD	50																				
			NAL	GB	7	5	0,4																			
	BK	3	5																							
11-g	2,8533	RP: D-STAN, BP: DRZEW, S: LWYŻŚW, TD: JD BK, ZW: PEŁ, ZM: GRP, NR.REJ.: G127	DRZEW	BK	7	40	0,9	22	17	I	100	285	7,38	TP	2,8533	43	39									
													21,05													
				GB	3	40																				
	BK	PJD	130																							
11-h	0,6531	RP: D-STAN, BP: DRZEW, S: LWYŻŚW, TD: JD BK, ZW: PEŁ, ZM: JDN, NR.REJ.: G127	DRZEW	MD	10	13	0,9	12	10	I	45	29	10,30	CP-P	0,6531	6	5									
																							6,72			
11-i	0,2265	RP: L ENERG, BP: , NR.REJ.: G127																								
11-j	5,9700	RP: D-STAN, BP: DRZEW, O: OCH WOD, S: LWYŻŚW, TD: BK JD, ZW: UM, ZM: GRP, NR.REJ.: G127	DRZEW	BK	5	80	0,7	34	24	II	350	2090	7,91	TP	5,9700	436	402									
													47,21													
				SO	2	80																				
				BK	2	55																				
				JD	1	55																				
				JD	PJD	80																				
				JW	MJS	80																				
				PODR	JD	10							20								0,2		4	I		
				PODRII	JD	10							35								0,1	12	10	I	15	90
			NAL	JD	6	5	0,1																			
	BK	4	5																							

OC – obszary chronione; RP – rodzaj powierzchni; BP – budowa pionowa; F – funkcja lasu; O – kategoria ochronności; S – typ siedliskowy lasu; TD – typ drzewostanu; ZW – zwarcie; ZM – zmieszanie; INFO – informacje inne; NR.REJ. – numer rejestrowy

Opis taksacyjny

Woj. Podkarpackie (18) Powiat Sanocki (17) Gmina Zagórz Obszar wiejski (075) Obr.ew. Olchowa (0009)

Oddz. Poddz.	Pow. [ha]	Opis taksacyjny	Elementy taksacyjne											Wskazania gospodarcze								
			Warstwa	Gatunek	Udział	Wiek	Zadrzewienie	Pierśnica [cm]	Wysokość [m]	Bonitacja	Miaższość		Przyrost bieżący na 1 ha [m3]	Planowane				Wykonane				
											Na 1 ha [m3/ha]	Na całej pow.[m3]		Rodzaj wskazania	Pow [ha]	Miaższość [m3]		Rodzaj zabiegu	Pow [ha]	Miaższość [m3]		
1	2	3	4	5	6	7	8	9	10	11	12	13	14			15	16				17	18
11-k	0,4800	RP: D-STAN, BP: DRZEW, O: OCH WOD, S: LWYŻŚW, TD: BK JD, ZW: UM, ZM: JDN, NR.REJ.: G127	DRZEW	MD	9	30	0,7	27	22	I	150	72	8,69	TW	0,4800	14	12					
						4,17																
				JW	1	30																
				JS	MJS	30																
				DB	MJS	30																
SO	MJS	30																				
			PODSZ	LSZ			0,2															
11-l	0,8000	RP: D-STAN, BP: DRZEW, O: OCH WOD, S: LWYŻŚW, TD: BK JD, ZW: UM, ZM: GRP, NR.REJ.: G127	DRZEW	JW	3	50	0,7	26	19	II	160	128	6,09	TP	0,8000	23	18					
						4,87																
				ŚW	3	50																
				JS	2	50																
				BK	1	50																
				OS	1	50																
			PODSZ	LSZ			0,2															
11-m	9,0314	RP: D-STAN, BP: KO, O: OCH WOD, S: LWYŻŚW, TD: BK JD, ZW: PRZ, ZM: GRP, NR.REJ.: G127	DRZEW	JD	5	110	0,6	55	32	I	350	3161	2,43	IVD	9,0314	948	772					
						21,97							CP								2,7094	
				JD	2	85																
				JD	2	75																
				BK	1	75																
				BK	PJD	110																
				SO	PJD	110																
				BRZ	PJD	85																
				JW	PJD	75																
													PODR								JD	8
				BK	2	20			5	I												
				NAL	JD	8	10	0,4														
					BK	2	10															
Razem:	27,6157											7421					1941	1671				

OC – obszary chronione; RP – rodzaj powierzchni; BP – budowa pionowa; F – funkcja lasu; O – kategoria ochronności; S – typ siedliskowy lasu; TD – typ drzewostanu; ZW – zwarcie; ZM – zmieszanie; INFO – informacje inne; NR.REJ. – numer rejestrowy

Opis taksacyjny

Woj. Podkarpackie (18) Powiat Sanocki (17) Gmina Zagórz Obszar wiejski (075) Obr.ew. Olchowa (0009)

Oddz. Poddz.	Pow. [ha]	Opis taksacyjny	Elementy taksacyjne										Wskazania gospodarcze																						
			Warstwa	Gatunek	Udział	Wiek	Zadrzewienie	Pierśnica [cm]	Wysokość [m]	Bonitacja	Miaższość		Przyrost bieżący na 1 ha [m3]	Planowane				Wykonane																	
											Na 1 ha [m3/ha]	Na całej pow.[m3]		Rodzaj wskazania	Pow [ha]	Miaższość [m3]		Rodzaj zabiegu	Pow [ha]	Miaższość [m3]															
1	2	3	4	5	6	7	8	9	10	11	12	13	14	15	16	17	18	19	20	21															
11-n	0,5775	RP: D-STAN, BP: KO, O: OCH GLEB, S: LWYŻŚW, TD: JD BK, ZW: PRZ, ZM: GRP, NR.REJ.: G127	DRZEW	BK	5	95	0,5	45	28	II	340	196	5,88	IVD	0,5775	59	56																		
																3,40	CP				0,2888														
				BK	3	130																													
				JD	2	95																													
				BK	MJS	60																													
				JD	MJS	60																													
				PODR	BK	8							25			0,5					6	I													
					JD	2							25								5	I													
				NAL	BK	7							5			0,2																			
					JD	3							5																						
Razem:	0,5775											196				59	56																		
Ogółem:	28,1932											7617				2000	1727																		

OC – obszary chronione; RP – rodzaj powierzchni; BP – budowa pionowa; F – funkcja lasu; O – kategoria ochronności; S – typ siedliskowy lasu; TD – typ drzewostanu; ZW – zwarcie; ZM – zmieszanie; INFO – informacje inne; NR.REJ. – numer rejestrowy

Opis taksacyjny

Woj. Podkarpackie (18) Powiat Sanocki (17) Gmina Zagórz Obszar wiejski (075) Obr.ew. Poraż (0010)

Oddz. Poddz.	Pow. [ha]	Opis taksacyjny	Elementy taksacyjne											Wskazania gospodarcze										
			Warstwa	Gatunek	Udział	Wiek	Zadrzewienie	Pierśnica [cm]	Wysokość [m]	Bonitacja	Miaższość		Przyrost bieżący na 1 ha [m3]	Planowane				Wykonane						
											Na 1 ha [m3/ha]	Na całej pow.[m3]		Rodzaj wskazania	Pow [ha]	Miaższość [m3]		Rodzaj zabiegu	Pow [ha]	Miaższość [m3]				
1	2	3	4	5	6	7	8	9	10	11	12	13	14	15	16	17	18	19	20	21				
7-a	0,0384	RP: D-STAN, BP: DRZEW, O: OCH GLEB, S: LWYŻŚW, TD: JD BK, ZW: PRZ, ZM: GRP, NR.REJ.: G2	DRZEW	KL.P	4	45	0,6	23	18	I	130	5	7,22	TP	0,0384	1	1							
													0,28											
				GB	1	45																		
				JW	1	45																		
				LP	1	45																		
				CZR	1	45																		
				JS	1	45																		
				OL.S	1	45																		
				GB	PJD	25																		
				KL.P	PJD	25																		
PODSZ	LSZ			0,4																				
	CZM																							
7-b	11,9423	RP: D-STAN, BP: KO, O: OCH WOD, S: LWYŻŚW, TD: BK JD, ZW: UM, ZM: GRP, NR.REJ.: G2	DRZEW	BK	5	105	0,7	48	30	II	300	3583	4,46	IVD	11,9423	1075	1019							
													53,26								CP	8,3596		
				JD	2	105																		
				BK	2	85																		
				JD	1	85																		
				MD	MJS	105																		
				PODR	BK	6							30								0,7			6
JD	4	30				5	II																	
7-c	3,0870	RP: D-STAN, BP: DRZEW, O: OCH WOD, S: LWYŻŚW, TD: BK JD, ZW: PEŁ, ZM: GRP, NR.REJ.: G2	DRZEW	JD	8	40	1,0	18	17	I	260	803	28,20	TP	3,0870	161	144							
				JD	2	55																		
BK	MJS	25																						

OC – obszary chronione; RP – rodzaj powierzchni; BP – budowa pionowa; F – funkcja lasu; O – kategoria ochronności; S – typ siedliskowy lasu; TD – typ drzewostanu; ZW – zwarcie; ZM – zmieszanie; INFO – informacje inne; NR.REJ. – numer rejestrowy

Opis taksacyjny

Woj. Podkarpackie (18) Powiat Sanocki (17) Gmina Zagórz Obszar wiejski (075) Obr.ew. Poraż (0010)

Oddz. Poddz.	Pow. [ha]	Opis taksacyjny	Elementy taksacyjne											Wskazania gospodarcze							
			Warstwa	Gatunek	Udział	Wiek	Zadrzewienie	Pierśnica [cm]	Wysokość [m]	Bonitacja	Miaższość		Przyrost bieżący na 1 ha [m3]	Planowane				Wykonane			
											Na 1 ha [m3/ha]	Na całej pow.[m3]		Rodzaj wskazania	Pow [ha]	Miaższość [m3]		Rodzaj zabiegu	Pow [ha]	Miaższość [m3]	
1	2	3	4	5	6	7	8	9	10	11	12	13	14	15	16	17	18	19	20	21	
7-d	3,3969	RP: D-STAN, BP: DRZEW, O: OCH WOD, S: LWYŻŚW, TD: BK JD, ZW: PEL, ZM: JDN, NR.REJ.: G10	DRZEW	SO	10	60	0,7	34	24	IA	300	1019	6,93	TP	3,3969	204	171				
				DB	PJD	60															
				BRZ	PJD	60															
				CZR	PJD	60															
			PODR	BK	10	20	0,2		6	I											
			PODSZ	LSZ			0,3														
7-f	1,0487	RP: D-STAN, BP: DRZEW, O: OCH WOD, S: LWYŻŚW, TD: JD BK, ZW: UM, ZM: GRP, NR.REJ.: G2	DRZEW	SO	8	90	0,7	44	28	I	370	388	5,48	IVD	1,0487	116	96				
				BK	2	55															
				BK	PJD	90															
				BRZ	PJD	90															
				JD	PJD	90															
				GB	PJD	55															
			PODR	BK	10	20	0,2		6	I											
			NAL	BK	10	10	0,4														
7-g	1,9400	RP: D-STAN, BP: KO, O: OCH WOD, S: LWYŻŚW, TD: JD BK, ZW: UM, ZM: GRP, NR.REJ.: G2	DRZEW	BK	5	100	0,7	54	28	II	380	737	6,08	IVD	1,9400	221	210				
				JD	4	100															
				BK	1	70															
				SO	PJD	100															
				CZR	PJD	100															
				GB	PJD	100															
				JD	PJD	70															
				DB	PJD	70															
				PODR	JD	6							25	0,4		5	I				
			BK	4	25				6	I											
			NAL	JD	5	5	0,2														
BK	5	5																			

OC – obszary chronione; RP – rodzaj powierzchni; BP – budowa pionowa; F – funkcja lasu; O – kategoria ochronności; S – typ siedliskowy lasu; TD – typ drzewostanu; ZW – zwarcie; ZM – zmieszanie; INFO – informacje inne; NR.REJ. – numer rejestrowy

Opis taksacyjny

Woj. Podkarpackie (18) Powiat Sanocki (17) Gmina Zagórz Obszar wiejski (075) Obr.ew. Poraż (0010)

Oddz. Poddz.	Pow. [ha]	Opis taksacyjny	Elementy taksacyjne											Wskazania gospodarcze									
			Warstwa	Gatunek	Udział	Wiek	Zadrzewienie	Pierśnica [cm]	Wysokość [m]	Bonitacja	Miąższość		Przyrost bieżący na 1 ha [m3]	Planowane				Wykonane					
											Na 1 ha [m3/ha]	Na całej pow.[m3]		Rodzaj wskazania	Pow [ha]	Miąższość [m3]		Rodzaj zabiegu	Pow [ha]	Miąższość [m3]			
1	2	3	4	5	6	7	8	9	10	11	12	13	14	15	16	17	18	19	20	21			
7-h	0,9377	RP: D-STAN, BP: DRZEW, O: OCH WOD, S: LWYŻŚW, TD: BK JD, ZW: PEL, ZM: GRP, NR.REJ.: G2	DRZEW	BK	4	10	0,9		3	I					CP	0,9377							
				JD	3	10							PRZEST		0,9377	40	36						
				SO	1	10																	
				BRZ	1	10																	
				DB	1	10																	
				GB	PJD	10																	
			PRZES	SO		90		50	27	I		80											
			PODSZ	LSZ			0,2																
			CZM																				
7-i	2,8211	RP: D-STAN, BP: DRZEW, S: LWYŻŚW, TD: BK JD, ZW: PRZ, ZM: GRP, NR.REJ.: G2	DRZEW	JW	3	50	0,6	28	21	I	160	451	5,41	TP	2,8211	104	81						
				SO	2	50																	
				CZM	2	50																	
				OL.S	2	50																	
				DB	1	50																	
			PODRII	MD	7	20	0,1	20	17	I	15	42											
				ŚW	3	20		16	14	I	10	28											
			PODSZ	LSZ			0,3																
						CZM																	
			Razem:	25,2121											7136			1922	1758				
Ogółem:	25,2121											7136			1922	1758							

OC – obszary chronione; RP – rodzaj powierzchni; BP – budowa pionowa; F – funkcja lasu; O – kategoria ochronności; S – typ siedliskowy lasu; TD – typ drzewostanu; ZW – zwarcie; ZM – zmieszanie; INFO – informacje inne; NR.REJ. – numer rejestrowy

Opis taksacyjny

Woj. Podkarpackie (18) Powiat Sanocki (17) Gmina Zagórz Obszar wiejski (075) Obr.ew. Średnie Wielkie (0012)

Oddz. Poddz.	Pow. [ha]	Opis taksacyjny	Elementy taksacyjne										Wskazania gospodarcze														
			Warstwa	Gatunek	Udział	Wiek	Zadrzewienie	Pierśnica [cm]	Wysokość [m]	Bonitacja	Miaższość		Przyrost bieżący na 1 ha [m3]	Planowane				Wykonane									
											Na 1 ha [m3/ha]	Na całej pow.[m3]		Rodzaj wskazania	Pow [ha]	Miaższość [m3]		Rodzaj zabiegu	Pow [ha]	Miaższość [m3]							
1	2	3	4	5	6	7	8	9	10	11	12	13	14	15	16	17	18	19	20	21							
22-a	0,7210	RP: D-STAN, BP: DRZEW, S: LWYŻŚW, TD: JD BK, ZW: PRZ, ZM: GRP, NR.REJ.: G4	DRZEW	SO	6	60	0,5	42	24	IA	190	137	4,39	TP	0,7210	27	22										
						3,16							AGROT	0,3605													
				MD	4	60											ODN-IIP				0,3605						
				BRZ	PJD	35											PIEL				0,3605						
			JW	PJD	35																						
PODSZ	LSZ				0,3																						
22-b	1,3408	RP: D-STAN, BP: DRZEW, S: LWYŻŚW, TD: JD BK, ZW: PEŁ, ZM: JDN, NR.REJ.: G4	DRZEW	BK	10	12	1,0			2	I			CP	1,3408												
			PRZES	SO		60			42	24	IA		30		PRZEST	1,3408	30	27									
22-c	6,6132	RP: D-STAN, BP: DRZEW, S: LWYŻŚW, TD: JD BK, ZW: PRZ, ZM: GRP, INFO: W cz. Zach.luka o pow. 0,1984 ha., NR.REJ.: G4	DRZEW	SO	8	60	0,6	38	23	I	200	1323	4,90	TP	6,6132	265	220										
																					32,40	AGROT	0,1984				
				BK	2	40																		ODN-LUK	0,1984		
				BK	MJS	60																					
				CZR	MJS	60																					
				GB	MJS	60																					
				JS	PJD	40																					
				GB	PJD	40																					
			BK	MJS	80																						
			PODSZ	LSZ					0,3																		
22-d	3,2803	OC: N2000 SOO-SIEDLISKO 9170 PLH180021, RP: D-STAN, BP: DRZEW, S: LWYŻŚW, TD: LP GB DB, ZW: PRZ, ZM: GRP, NR.REJ.: G4	DRZEW	JS	3	40	0,6	20	17	I	150	492	5,73	TP	3,2803	74	61										
				JW	2	40																					
				CZR	2	40																					
				JS	2	60																					
				CZR	1	60																					
				WZ	PJD	40																					
				OL.S	PJD	40																					
			LP	PJD	60																						
			JW	PJD	60																						

OC – obszary chronione; RP – rodzaj powierzchni; BP – budowa pionowa; F – funkcja lasu; O – kategoria ochronności; S – typ siedliskowy lasu; TD – typ drzewostanu; ZW – zwarcie; ZM – zmieszanie; INFO – informacje inne; NR.REJ. – numer rejestrowy

Opis taksacyjny

Woj. Podkarpackie (18) Powiat Sanocki (17) Gmina Zagórz Obszar wiejski (075) Obr.ew. Średnie Wielkie (0012)

Oddz. Poddz.	Pow. [ha]	Opis taksacyjny	Elementy taksacyjne											Wskazania gospodarcze						
			Warstwa	Gatunek	Udział	Wiek	Zadrzewienie	Pierśnica [cm]	Wysokość [m]	Bonitacja	Miaższość		Przyrost bieżący na 1 ha [m3]	Planowane				Wykonane		
											Na 1 ha [m3/ha]	Na całej pow.[m3]		Rodzaj wskazania	Pow [ha]	Miaższość [m3]		Rodzaj zabiegu	Pow [ha]	Miaższość [m3]
1	2	3	4	5	6	7	8	9	10	11	12	13	14	15	16	17	18	19	20	21
				JW	PJD	80														
				LP	PJD	80														
				CZR	PJD	80														
				PODR	JD	10	10	0,2		1	I									
				PODSZ	LSZ			0,3												
				BEZ.C																
22-f	0,7600	OC: N2000 SOO-SIEDLISKO 9170 PLH180021, RP: D-STAN, BP: DRZEW, S: LŁWYŻ, TD: JW OL, ZW: PRZ, ZM: GRP, NR.REJ.: G4	DRZEW	JS	5	60	0,6	32	23	I	140	106	2,48	TP	0,7600	18	14			
				OL.S	3	30							1,89							
				JS	2	30														
				LP	MJS	60														
				CZR	MJS	60														
				JW	PJD	40														
			PODSZ	LSZ			0,4													
				BEZ.C																
22-g	0,4800	OC: N2000 SOO-SIEDLISKO 9170 PLH180021, RP: D-STAN, BP: DRZEW, S: LŁWYŻ, TD: JW OL, ZW: UM, ZM: GRP, NR.REJ.: G4	DRZEW	JW	3	35	0,7	18	15	I	85	41	4,87	TW	0,4800	6	5			
				JS	3	35							2,34							
				JW	2	20														
				CZR	1	35														
				JS	1	20														
				OL.S	PJD	35														
				JS	PJD	50														
			PODSZ	LSZ			0,2													
				DER.B																
				BEZ.C																

OC – obszary chronione; RP – rodzaj powierzchni; BP – budowa pionowa; F – funkcja lasu; O – kategoria ochronności; S – typ siedliskowy lasu; TD – typ drzewostanu; ZW – zwarcie; ZM – zmieszanie; INFO – informacje inne; NR.REJ. – numer rejestrowy

Opis taksacyjny

Woj. Podkarpackie (18) Powiat Sanocki (17) Gmina Zagórz Obszar wiejski (075) Obr.ew. Średnie Wielkie (0012)

Oddz. Poddz.	Pow. [ha]	Opis taksacyjny	Elementy taksacyjne											Wskazania gospodarcze																				
			Warstwa	Gatunek	Udział	Wiek	Zadrzewienie	Pierśnica [cm]	Wysokość [m]	Bonitacja	Miaższość		Przyrost bieżący na 1 ha [m3]	Planowane				Wykonane																
											Na 1 ha [m3/ha]	Na całej pow.[m3]		Rodzaj wskazania	Pow [ha]	Miaższość [m3]		Rodzaj zabiegu	Pow [ha]	Miaższość [m3]														
1	2	3	4	5	6	7	8	9	10	11	12	13	14			15	16				17	18	19	20	21									
22-h	1,1004	OC: N2000 SOO-SIEDLISKO 9170 PLH180021, RP: D-STAN, BP: DRZEW, S: LWYŻŚW, TD: LP GB DB, ZW: PRZ, ZM: GRP, NR.REJ.: G4	DRZEW	GB	5	45	0,6	22	17	II	160	176	7,11	TP	1,1004	26	24																	
													7,82																					
				GB	4	60																												
				OL.S	1	45																												
				SO	MJS	60																												
				CZR	MJS	60																												
				JW	MJS	60																												
				JS	MJS	60																												
				GB	PJD	30																												
				OL.S	PJD	30																												
				CZR	PJD	30																												
				WB	PJD	30																												
				JS	PJD	30																												
				JW	PJD	30																												
				NAL	GB	6							3			0,3																		
					JW	2							3																					
	KL	1	3																															
	CZR	1	3																															
Razem:	14,2957											2305			446	373																		
Ogółem:	14,2957											2305			446	373																		

OC – obszary chronione; RP – rodzaj powierzchni; BP – budowa pionowa; F – funkcja lasu; O – kategoria ochronności; S – typ siedliskowy lasu; TD – typ drzewostanu; ZW – zwarcie; ZM – zmieszanie; INFO – informacje inne; NR.REJ. – numer rejestrowy

Opis taksacyjny

Woj. Podkarpackie (18) Powiat Sanocki (17) Gmina Zagórz Obszar wiejski (075) Obr.ew. Tarnawa Dolna (0013)

Oddz. Poddz.	Pow. [ha]	Opis taksacyjny	Elementy taksacyjne											Wskazania gospodarcze						
			Warstwa	Gatunek	Udział	Wiek	Zadrzewienie	Pierśnica [cm]	Wysokość [m]	Bonitacja	Miaższość		Przyrost bieżący na 1 ha [m3]	Planowane				Wykonane		
											Na 1 ha [m3/ha]	Na całej pow.[m3]		Rodzaj wskazania	Pow [ha]	Miaższość [m3]		Rodzaj zabiegu	Pow [ha]	Miaższość [m3]
1	2	3	4	5	6	7	8	9	10	11	12	13	14	15	16	17	18	19	20	21
				DB	PJD	100														
			PODR	BK	5	10	0,6		2	I										
				JD	3	25			5	I										
				BK	2	25			7	I										
			NAL	BK	6	5	0,1													
				JD	4	5														
Razem:	15,6396											6318				1992	1620			
9-a	2,3420	RP: D-STAN, BP: DRZEW, O: OCH WOD, S: LWYŻŚW, TD: JD BK, ZW: PRZ, ZM: GRP, NR.REJ.: G3	DRZEW	BK	8	80	0,6	35	26	I	280	656	5,59	TP	2,3420	131	121			
				BK	2	60														
				SO	PJD	80														
				MD	PJD	80														
			PODR	BK	10	15	0,6		3	I										
9-b	3,9100	RP: D-STAN, BP: KO, O: OCH WOD, S: LWYŻŚW, TD: BK JD, ZW: PRZ, ZM: GRP, NR.REJ.: G3	DRZEW	BK	5	100	0,5	54	30	I	250	978	3,56	IVD	3,9100	446	423			
				BK	4	80														
				JD	1	80														
				JD	PJD	100														
				SO	PJD	80														
				OS	PJD	80														
				BRZ	PJD	80														
			PODR	JD	5	20	0,3		4	I										
				BK	5	15			4	I										
			PODRII	JD	10	30	0,3	12	10	I	35	137								
			PODSZ	LSZ			0,1													
9-c	2,1933	RP: D-STAN, BP: DRZEW, O: OCH WOD, S: LWYŻŚW, TD: DB BK JD, ZW: PRZ, ZM: GRP, NR.REJ.: G3	DRZEW	DB	6	90	0,6	44	27	II	280	614	4,56	TP	2,1933	123	98			
				BK	2	90							10,00							
				BK	2	70														
				KL.P	PJD	90														

OC – obszary chronione; RP – rodzaj powierzchni; BP – budowa pionowa; F – funkcja lasu; O – kategoria ochronności; S – typ siedliskowy lasu; TD – typ drzewostanu; ZW – zwarcie; ZM – zmieszanie; INFO – informacje inne; NR.REJ. – numer rejestrowy

Opis taksacyjny

Woj. Podkarpackie (18) Powiat Sanocki (17) Gmina Zagórz Obszar wiejski (075) Obr.ew. Tarnawa Dolna (0013)

Oddz. Poddz.	Pow. [ha]	Opis taksacyjny	Elementy taksacyjne											Wskazania gospodarcze						
			Warstwa	Gatunek	Udział	Wiek	Zadrzewienie	Pierśnica [cm]	Wysokość [m]	Bonitacja	Miażdżość		Przyrost bieżący na 1 ha [m3]	Planowane				Wykonane		
											Na 1 ha [m3/ha]	Na całej pow.[m3]		Rodzaj wskazania	Pow [ha]	Miażdżość [m3]		Rodzaj zabiegu	Pow [ha]	Miażdżość [m3]
1	2	3	4	5	6	7	8	9	10	11	12	13	14	15	16	17	18	19	20	21
				SO	PJD	90														
				GB	PJD	90														
				CZR	PJD	90														
				KL.P	PJD	70														
				GB	PJD	70														
				OS	PJD	70														
				GB	PJD	45														
			NAL	BK	10	5	0,1													
			PODSZ	LSZ			0,2													
9-d	1,6685	RP: D-STAN, BP: DRZEW, O: OCH WOD, S: LWYŻŚW, TD: BK JD, ZW: UM, ZM: GRP, NR.REJ.: G3	DRZEW	BK	8	80	0,7	38	27	I	330	551	6,59	TP	1,6685	110	102			
				BK	2	110							10,99	CP	0,8343					
				JD	PJD	80														
				GB	PJD	80														
				DB	PJD	80														
			PODR	BK	5	15	0,5		3	I										
				JD	3	15			2	I										
				BK	2	25			6	I										
9-f	3,9927	RP: D-STAN, BP: DRZEW, O: OCH WOD, S: LWYŻŚW, TD: BK JD, ZW: UM, ZM: GRP, NR.REJ.: G3	DRZEW	JD	6	80	0,7	38	26	II	400	1597	8,61	TP	3,9927	319	267			
				BK	3	80							34,37	CP	1,9964					
				BK	1	60														
				DB	PJD	80														
				BRZ	PJD	80														
				JD	PJD	60														
				BK	MJS	100														
				JD	MJS	100														
			PODR	BK	6	15	0,5		3	I										
				JD	4	25			5	I										
			NAL	BK	6	5	0,2													

OC – obszary chronione; RP – rodzaj powierzchni; BP – budowa pionowa; F – funkcja lasu; O – kategoria ochronności; S – typ siedliskowy lasu; TD – typ drzewostanu; ZW – zwarcie; ZM – zmieszanie; INFO – informacje inne; NR.REJ. – numer rejestrowy

Opis taksacyjny

Woj. Podkarpackie (18) Powiat Sanocki (17) Gmina Zagórz Obszar wiejski (075) Obr.ew. Tarnawa Dolna (0013)

Oddz. Poddz.	Pow. [ha]	Opis taksacyjny	Elementy taksacyjne											Wskazania gospodarcze						
			Warstwa	Gatunek	Udział	Wiek	Zadrzewienie	Pierśnica [cm]	Wysokość [m]	Bonitacja	Miaższość		Przyrost bieżący na 1 ha [m3]	Planowane				Wykonane		
											Na 1 ha [m3/ha]	Na całej pow.[m3]		Rodzaj wskazania	Pow [ha]	Miaższość [m3]		Rodzaj zabiegu	Pow [ha]	Miaższość [m3]
1	2	3	4	5	6	7	8	9	10	11	12	13	14	15	16	17	18	19	20	21
9-g	0,8504	RP: D-STAN, BP: DRZEW, S:-LWYŻŚW, TD: BK JD, ZW: UM, ZM: DKEP, NR.REJ.: G3	DRZEW	ŚW	4	32	0,8	17	15	I	130	111	13,89	FW	0,8504	22	19			
				JD	2	32							11,81	poza upul						
				MD	2	32														
				JW	2	32														
				JS	MJS	32														
Razem:	14,9569											4644				1151	1030			
9-h	1,1000	RP: D-STAN, BP: DRZEW, O: OCH WOD, S: LWYŻŚW, TD: BK JD, ZW: UM, ZM: GRP, NR.REJ.: G3	DRZEW	BK	5	80	0,7	36	26	I	330	363	6,59	TP	1,1000	73	68			
				JD	2	100							7,24	CP	0,4400					
				BK	2	100														
				BRZ	1	80														
				JD	PJD	80														
				SO	PJD	80														
			PODR	JD	6	25	0,4		5	I										
				BK	4	25			6	I										
			NAL	BK	6	5	0,3													
				JD	4	5														
Razem:	1,1000											363				73	68			
9-i	4,1599	RP: D-STAN, BP: DRZEW, O: OCH WOD, S: LWYŻŚW, TD: JD BK, ZW: UM, ZM: GRP, NR.REJ.: G3	DRZEW	BK	6	90	0,7	38	27	II	300	1248	5,64	TP	4,1599	250	233			
				JD	2	90							23,46							
				BK	2	70														
				GB	PJD	90														
				BRZ	PJD	90														
				BK	MJS	120														
			PODR	BK	8	25	0,2		7	I										
				JD	2	25			5	I										

OC – obszary chronione; RP – rodzaj powierzchni; BP – budowa pionowa; F – funkcja lasu; O – kategoria ochronności; S – typ siedliskowy lasu; TD – typ drzewostanu; ZW – zwarcie; ZM – zmieszanie; INFO – informacje inne; NR.REJ. – numer rejestrowy

Opis taksacyjny

Woj. Podkarpackie (18) Powiat Sanocki (17) Gmina Zagórz Obszar wiejski (075) Obr.ew. Tarnawa Dolna (0013)

Oddz. Poddz.	Pow. [ha]	Opis taksacyjny	Elementy taksacyjne											Wskazania gospodarcze						
			Warstwa	Gatunek	Udział	Wiek	Zadrzewienie	Pierśnica [cm]	Wysokość [m]	Bonitacja	Miaższość		Przyrost bieżący na 1 ha [m3]	Planowane				Wykonane		
											Na 1 ha [m3/ha]	Na całej pow.[m3]		Rodzaj wskazania	Pow [ha]	Miaższość [m3]		Rodzaj zabiegu	Pow [ha]	Miaższość [m3]
1	2	3	4	5	6	7	8	9	10	11	12	13	14	15	16	17	18	19	20	21
			NAL	BK	7	5	0,2													
				JD	3	5														
9-j	1,1316	RP: D-STAN, BP: KO, O: OCH WOD, S: LWYŻŚW, TD: BK JD, ZW: PRZ, ZM: GRP, NR.REJ.: G3	DRZEW	BK	4	110	0,6	55	29	II	330	373	4,57	IVD	1,1316	122	116			
				DB	2	110							5,17	CP	0,3395					
				GB	2	70														
				GB	1	110														
				SO	1	110														
				LP	MJS	110														
				KL	MJS	110														
				DB	PJD	70														
				BK	PJD	70														
			PODR	BK	10	15	0,2		4	I										
			PODR II	JD	7	30	0,2	8	7	I	20	23								
				BK	3	30		10	9	II	10	11								
			NAL	JD	6	5	0,1													
				BK	4	5														
			PODSZ	LSZ			0,2													
9-k	0,5342	RP: D-STAN, BP: DRZEW, O: OCH WOD, S: LWYŻŚW, TD: JD BK, ZW: UM, ZM: JDN, NR.REJ.: G3	DRZEW	SO	9	85	0,7	50	27	I	310	166	4,95	IVD	0,5342	83	68			
				BK	1	85							2,64	AGROT	0,2671					
				GB	MJS	85								ODN-ZŁOŻ	0,2671					
				BK	PJD	60								PIEL	0,2671					
				CZR	PJD	60														
				DB	PJD	60														
				GB	PJD	60														
				SO	MJS	30														

OC – obszary chronione; RP – rodzaj powierzchni; BP – budowa pionowa; F – funkcja lasu; O – kategoria ochronności; S – typ siedliskowy lasu; TD – typ drzewostanu; ZW – zwarcie; ZM – zmieszanie; INFO – informacje inne; NR.REJ. – numer rejestrowy

Opis taksacyjny

Woj. Podkarpackie (18) Powiat Sanocki (17) Gmina Zagórz Obszar wiejski (075) Obr.ew. Tarnawa Dolna (0013)

Oddz. Poddz.	Pow. [ha]	Opis taksacyjny	Elementy taksacyjne											Wskazania gospodarcze																									
			Warstwa	Gatunek	Udział	Wiek	Zadrzewienie	Pierśnica [cm]	Wysokość [m]	Bonitacja	Miaższość		Przyrost bieżący na 1 ha [m3]	Planowane				Wykonane																					
											Na 1 ha [m3/ha]	Na całej pow.[m3]		Rodzaj wskazania	Pow [ha]	Miaższość [m3]		Rodzaj zabiegu	Pow [ha]	Miaższość [m3]																			
1	2	3	4	5	6	7	8	9	10	11	12	13	14			15	16				17	18	19	20	21														
			PODR	JD	6	25	0,2		5	I																													
				BK	4	20			4	I																													
			NAL	JD	6	5	0,2																																
				BK	4	5																																	
Razem:	5,8257											1821				455	417																						
10-a	23,0668	RP: D-STAN, BP: KO, S: LWYŻŚW, TD: BK JD, ZW: PRZ, ZM: GRP, NR.REJ.: G347	DRZEW	JD	4	110	0,6	53	30	II	340	7843	2,47	IVD	23,0668	2630	2140																						
				BK	2	110							56,98									CP	1,6147																
				JD	2	80																																	
				JD	1	60																																	
				JD	1	140																																	
				BK	PJD	80																																	
				BK	PJD	60																																	
				PODR	JD	7							15									0,1		2	I														
					BK	3							15											2	I														
				PODRII	JD	8							30									0,4	10	8	I	30	692												
					BK	2							30															12	9	II	10	231							
				NAL	JD	5							5									0,2																	
					BK	5							5																										
				PODSZ	LSZ																	0,1																	
Razem:	23,0668											8766			2630	2140																							
Ogółem:	60,5890											21912			6301	5275																							

OC – obszary chronione; RP – rodzaj powierzchni; BP – budowa pionowa; F – funkcja lasu; O – kategoria ochronności; S – typ siedliskowy lasu; TD – typ drzewostanu; ZW – zwarcie; ZM – zmieszanie; INFO – informacje inne; NR.REJ. – numer rejestrowy

Opis taksacyjny

Woj. Podkarpackie (18) Powiat Sanocki (17) Gmina Zagórz Miasto (074) Obr.ew. Wielopole (0002)

Oddz. Poddz.	Pow. [ha]	Opis taksacyjny	Elementy taksacyjne											Wskazania gospodarcze							
			Warstwa	Gatunek	Udział	Wiek	Zadrzewienie	Pierśnica [cm]	Wysokość [m]	Bonitacja	Miaższość		Przyrost bieżący na 1 ha [m3]	Planowane				Wykonane			
											Na 1 ha [m3/ha]	Na całej pow.[m3]		Rodzaj wskazania	Pow [ha]	Miaższość [m3]		Rodzaj zabiegu	Pow [ha]	Miaższość [m3]	
1	2	3	4	5	6	7	8	9	10	11	12	13	14	15	16	17	18	19	20	21	
3-g	0,3660	RP: D-STAN, BP: DRZEW, O: OCH WOD, S: LWYŻŚW, TD: BK JD, ZW: PEŁ, ZM: JDN, NR.REJ.: G3	DRZEW	BK	10	8	0,9		2	I					CW	0,3660					
				BRZ	PJD	8															
				JD	PJD	8															
3-h	0,6824	RP: D-STAN, BP: DRZEW, O: OCH WOD, S: LWYŻŚW, TD: BK JD, ZW: UM, ZM: GRP, NR.REJ.: G3	DRZEW	JD	4	60	0,7	27	22	I	300	205	12,11	TP	0,6824	41	35				
				SO	3	80							8,27								
				JD	3	40															
			NAL	JD	10	5	0,3														
			PODSZ	LSZ			0,2														
3-i	57,2568	RP: D-STAN, BP: DRZEW, O: OCH WOD, S: LWYŻŚW, TD: BK JD, ZW: PRZ, ZM: GRP, NR.REJ.: G3	DRZEW	JD	6	110	0,6	62	32	I	400	22903	2,78	IVD	57,2568	4810	3859				
				JD	2	90							159,16	AGROT	11,4514						
				SO	2	90								ODN-ZŁOŻ	11,4514						
				DB	MJS	90								PIEL	11,4514						
				LP	MJS	90															
				JD	PJD	70															
				CZR	PJD	70															
			PODRII	JD	10	30	0,2	12	9	I	20	1145									
			NAL	JD	10	5	0,3														
3-j	1,6672	RP: D-STAN, BP: DRZEW, O: OCH WOD, S: LWYŻŚW, TD: BK JD, ZW: UM, ZM: GRP, NR.REJ.: G3	DRZEW	JD	8	55	0,7	26	20	I	200	333	9,87	TP	1,6672	50	43				
				JD	2	70							16,45								
				SO	PJD	100															
				JD	PJD	40															
			NAL	JD	10	5	0,3														
			PODSZ	LSZ			0,2														
3-k	2,8000	RP: D-STAN, BP: DRZEW, O: OCH WOD, S: LWYŻŚW, TD: BK JD, ZW: PRZ, ZM: GRP, NR.REJ.: G3	DRZEW	SO	8	85	0,5	47	28	I	250	700	3,99	IVD	2,8000	314	258				
				JD	1	85							11,17	CP	1,1200						

OC – obszary chronione; RP – rodzaj powierzchni; BP – budowa pionowa; F – funkcja lasu; O – kategoria ochronności; S – typ siedliskowy lasu; TD – typ drzewostanu; ZW – zwarcie; ZM – zmieszanie; INFO – informacje inne; NR.REJ. – numer rejestrowy

Opis taksacyjny

Woj. Podkarpackie (18) Powiat Sanocki (17) Gmina Zagórz Miasto (074) Obr.ew. Wielopole (0002)

Oddz. Poddz.	Pow. [ha]	Opis taksacyjny	Elementy taksacyjne											Wskazania gospodarcze						
			Warstwa	Gatunek	Udział	Wiek	Zadrzewienie	Pierśnica [cm]	Wysokość [m]	Bonitacja	Miaższość		Przyrost bieżący na 1 ha [m3]	Planowane				Wykonane		
											Na 1 ha [m3/ha]	Na całej pow.[m3]		Rodzaj wskazania	Pow [ha]	Miaższość [m3]		Rodzaj zabiegu	Pow [ha]	Miaższość [m3]
1	2	3	4	5	6	7	8	9	10	11	12	13	14	15	16	17	18	19	20	21
				JD	1	105														
				PODR	JD	10	0,4		5	I										
				PODRII	JD	10	0,3	11	8	II	30	84								
				PODSZ	LSZ		0,1													
Razem:	68,8723											26496				5506	4441			
4-a	1,7479	RP: D-STAN, BP: DRZEW, O: OCH WOD, S: LWYŻŚW, TD: BK JD, ZW: PRZ, ZM: GRP, NR.REJ.: G3	DRZEW	JD	5	55	0,6	25	19	I	200	350	9,87	TP	1,7479	52	45			
				JD	3	80							17,25							
				JD	2	40														
				PODR	JD	10	0,2		5	I										
				NAL	JD	10	0,4													
4-b	0,9818	RP: D-STAN, BP: DRZEW, O: OCH WOD, S: LWYŻŚW, TD: BK JD, ZW: UM, ZM: GRP, NR.REJ.: G3	DRZEW	SO	7	90	0,8	50	28	I	350	344	5,19	IVD	0,9818	137	112			
				JD	3	50							5,09	AGROT	0,3927					
				PODR	JD	7	0,2		4	I				ODN-ZŁOŻ	0,3927					
				BK	2	15			5	I										
				ŚW	1	15			5	I										
4-c	5,1900	RP: D-STAN, BP: KO, O: OCH WOD, S: LWYŻŚW, TD: BK JD, ZW: PRZ, ZM: GRP, NR.REJ.: G3	DRZEW	JD	5	110	0,6	63	32	I	440	2284	3,06	IVD	5,1900	732	586			
				JD	3	75							15,87							
				JD	2	65														
				JW	PJD	65														
				CZR	PJD	65														
				PODR	JD	10	0,2		5	I										
				PODRII	JD	10	0,3	11	9	II	30	156								
				NAL	JD	10	0,2													
4-d	1,0700	RP: D-STAN, BP: KO, O: OCH WOD, S: LWYŻŚW, TD: BK JD, ZW: LUŻ, ZM: GRP, NR.REJ.: G3	DRZEW	SO	8	100	0,4	53	28	I	240	257	3,09	IVD	1,0700	103	84			
				JD	2	80							3,31	CP	0,6420					
				JD	PJD	100														

OC – obszary chronione; RP – rodzaj powierzchni; BP – budowa pionowa; F – funkcja lasu; O – kategoria ochronności; S – typ siedliskowy lasu; TD – typ drzewostanu; ZW – zwarcie; ZM – zmieszanie; INFO – informacje inne; NR.REJ. – numer rejestrowy

Opis taksacyjny

Woj. Podkarpackie (18) Powiat Sanocki (17) Gmina Zagórz Miasto (074) Obr.ew. Wielopole (0002)

Oddz. Poddz.	Pow. [ha]	Opis taksacyjny	Elementy taksacyjne											Wskazania gospodarcze						
			Warstwa	Gatunek	Udział	Wiek	Zadrzewienie	Pierśnica [cm]	Wysokość [m]	Bonitacja	Miaższość		Przyrost bieżący na 1 ha [m3]	Planowane				Wykonane		
											Na 1 ha [m3/ha]	Na całej pow.[m3]		Rodzaj wskazania	Pow [ha]	Miaższość [m3]		Rodzaj zabiegu	Pow [ha]	Miaższość [m3]
1	2	3	4	5	6	7	8	9	10	11	12	13	14	15	16	17	18	19	20	21
			PODR	JD	10	25	0,6		5	I										
			PODSZ	LSZ			0,2													
4-f	0,5300	RP: D-STAN, BP: DRZEW, O: OCH WOD, S: LWYŻŚW, TD: BK JD, ZW: UM, ZM: JDN, NR.REJ.: G3	DRZEW	SO	10	75	0,7	43	27	IA	330	175	5,80	TP	0,5300	35	29			
				JD	PJD	40							3,07							
				BK	PJD	40														
				JW	PJD	40														
			PODR	JD	10	25	0,4		5	I										
			PODSZ	LSZ			0,2													
4-g	14,2696	RP: D-STAN, BP: DRZEW, O: OCH WOD, S: LWYŻŚW, TD: BK JD, ZW: PRZ, ZM: GRP, NR.REJ.: G3	DRZEW	JD	6	105	0,6	54	30	II	420	5993	3,66	IVD	14,2696	1498	1216			
				JD	2	90							52,20	AGROT	3,5674					
				JD	2	70								ODN-ZŁOŻ	3,5674					
				SO	PJD	70								PIEL	3,5674					
			PODR	JD	10	25	0,2		5	I										
			NAL	JD	10	5	0,3													
			PODSZ	LSZ			0,1													
4-h	1,4700	RP: D-STAN, BP: DRZEW, O: OCH WOD, S: LWYŻŚW, TD: BK JD, ZW: PRZ, ZM: GRP, NR.REJ.: G3	DRZEW	JD	7	75	0,5	34	24	II	250	368	6,46	TP	1,4700	44	37			
				JD	2	60							9,50							
				JD	1	100														
				SO	PJD	100														
			NAL	JD	10	5	0,4													
4-i	0,2700	RP: D-STAN, BP: DRZEW, O: OCH WOD, S: LWYŻŚW, TD: BK JD, ZW: UM, ZM: GRP, NR.REJ.: G3	DRZEW	SO	4	60	0,7	32	24	IA	240	65	5,54	TP	0,2700	13	11			
				MD	3	60							1,50							
				JD	3	40														
				DB	MJS	40														
			PODSZ	LSZ			0,2													

OC – obszary chronione; RP – rodzaj powierzchni; BP – budowa pionowa; F – funkcja lasu; O – kategoria ochronności; S – typ siedliskowy lasu; TD – typ drzewostanu; ZW – zwarcie; ZM – zmieszanie; INFO – informacje inne; NR.REJ. – numer rejestrowy

Opis taksacyjny

Woj. Podkarpackie (18) Powiat Sanocki (17) Gmina Zagórz Miasto (074) Obr.ew. Wielopole (0002)

Oddz. Poddz.	Pow. [ha]	Opis taksacyjny	Elementy taksacyjne											Wskazania gospodarcze						
			Warstwa	Gatunek	Udział	Wiek	Zadrzewienie	Pierśnica [cm]	Wysokość [m]	Bonitacja	Miaższość		Przyrost bieżący na 1 ha [m3]	Planowane				Wykonane		
											Na 1 ha [m3/ha]	Na całej pow.[m3]		Rodzaj wskazania	Pow [ha]	Miaższość [m3]		Rodzaj zabiegu	Pow [ha]	Miaższość [m3]
1	2	3	4	5	6	7	8	9	10	11	12	13	14			15	16			
4-j	1,2600	RP: D-STAN, BP: DRZEW, O: OCH WOD, S: LWYŻŚW, TD: BK JD, ZW: UM, ZM: GRP, NR.REJ.: G3	DRZEW	JD	7	90	0,7	43	27	II	440	554	6,59	TP	1,2600	83	69			
				JD	2	60							8,30							
				JD	1	110														
			PODR	JD	10	25	0,1		5	I										
			NAL	JD	10	5	0,5													
			PODSZ	LSZ			0,1													
Razem:	26,7893											10546				2697	2189			
5-a	1,3388	RP: D-STAN, BP: DRZEW, O: OCH GLEB, S: LWYŻŚW, TD: JD BK, ZW: UM, ZM: GRP, NR.REJ.: G3	DRZEW	GB	6	65	0,7	30	22	II	220	295	5,79	TP	1,3388	59	54			
				GB	2	85							7,76							
				GB	2	45														
				JD	PJD	65														
				DB	PJD	65														
				BK	PJD	65														
				DB	PJD	85														
5-b	5,1197	RP: D-STAN, BP: DRZEW, O: OCH WOD, S: LWYŻŚW, TD: JD BK, ZW: UM, ZM: GRP, NR.REJ.: G3	DRZEW	SO	9	65	0,7	42	26	IA	290	1485	6,07	TP	5,1197	297	246			
				SO	1	95							31,09	AGROT	1,0239					
				ŚW	MJS	65								ODN-IIP	1,0239					
				MD	MJS	65								PIEL	1,0239					
				BK	MJS	95														
				GB	PJD	50														
				BK	PJD	50														
				DB.C	PJD	50														
				DB	PJD	50														
				JW	PJD	35														
				JD	PJD	35														
			PODSZ	BEZ.C			0,2													
				LSZ																

OC – obszary chronione; RP – rodzaj powierzchni; BP – budowa pionowa; F – funkcja lasu; O – kategoria ochronności; S – typ siedliskowy lasu; TD – typ drzewostanu; ZW – zwarcie; ZM – zmieszanie; INFO – informacje inne; NR.REJ. – numer rejestrowy

Opis taksacyjny

Woj. Podkarpackie (18) Powiat Sanocki (17) Gmina Zagórz Miasto (074) Obr.ew. Wielopole (0002)

Oddz. Poddz.	Pow. [ha]	Opis taksacyjny	Elementy taksacyjne											Wskazania gospodarcze											
			Warstwa	Gatunek	Udział	Wiek	Zadrzewienie	Pierśnica [cm]	Wysokość [m]	Bonitacja	Miaższość		Przyrost bieżący na 1 ha [m3]	Planowane				Wykonane							
											Na 1 ha [m3/ha]	Na całej pow.[m3]		Rodzaj wskazania	Pow [ha]	Miaższość [m3]		Rodzaj zabiegu	Pow [ha]	Miaższość [m3]					
1	2	3	4	5	6	7	8	9	10	11	12	13	14	15	16	17	18	19	20	21					
5-c	2,0600	RP: D-STAN, BP: DRZEW, O: OCH GLEB, S: LWYŻŚW, TD: JD BK, ZW: UM, ZM: GRP, NR.REJ.: G3	DRZEW	GB	8	55	0,8	26	21	I	220	453	6,54	TP	2,0600	91	83								
													13,48												
				GB	2	75																			
				DB	MJS	55																			
				CZR	MJS	55																			
				SO	MJS	75																			
				ŚW	MJS	75																			
				BK	MJS	75																			
				CZR	MJS	75																			
GB	PJD	30																							
5-d	0,4700	RP: D-STAN, BP: DRZEW, O: OCH WOD, S: LWYŻŚW, TD: JD BK, ZW: UM, ZM: JDN, NR.REJ.: G3	DRZEW	BK	10	25	0,8	12	10	I	40	19	4,97	TW	0,4700	4	4								
													2,34			PRZEST	0,4700				30	27			
				IWA	MJS	25																			
				CZR	MJS	25																			
				PRZES	SO	65											45				26	IA		30	
5-f	0,3186	RP: D-STAN, BP: DRZEW, O: OCH WOD, S: LWYŻŚW, TD: JD BK, ZW: PRZ, ZM: JDN, NR.REJ.: G3	DRZEW	SO	10	65	0,6	38	26	IA	250	80	5,24	TP	0,3186	16	13								
													1,67												
				DB.C	PJD	30																			
				BRZ	PJD	30																			
				PODSZ	KRU								0,5												
	JRZ																								
	LSZ																								
5-g	0,2281	RP: D-STAN, BP: DRZEW, O: OCH WOD, S: LWYŻŚW, TD: BK JD, ZW: UM, ZM: GRP, NR.REJ.: G3	DRZEW	JD	6	80	0,7	35	26	II	350	80	7,53	TP	0,2281	16	14								
													1,72												
				JD	4	100																			
				PODR	JD	10							30			0,2					6	II			
				NAL	JD	10							5			0,2									
PODSZ	LSZ			0,2																					

OC – obszary chronione; RP – rodzaj powierzchni; BP – budowa pionowa; F – funkcja lasu; O – kategoria ochronności; S – typ siedliskowy lasu; TD – typ drzewostanu; ZW – zwarcie; ZM – zmieszanie; INFO – informacje inne; NR.REJ. – numer rejestrowy

Opis taksacyjny

Woj. Podkarpackie (18) Powiat Sanocki (17) Gmina Zagórz Miasto (074) Obr.ew. Wielopole (0002)

Oddz. Poddz.	Pow. [ha]	Opis taksacyjny	Elementy taksacyjne											Wskazania gospodarcze							
			Warstwa	Gatunek	Udział	Wiek	Zadrzewienie	Pierśnica [cm]	Wysokość [m]	Bonitacja	Miaższość		Przyrost bieżący na 1 ha [m3]	Planowane				Wykonane			
											Na 1 ha [m3/ha]	Na całej pow.[m3]		Rodzaj wskazania	Pow [ha]	Miaższość [m3]		Rodzaj zabiegu	Pow [ha]	Miaższość [m3]	
1	2	3	4	5	6	7	8	9	10	11	12	13	14	15	16	17	18	19	20	21	
5-h	0,1611	RP: D-STAN, BP: DRZEW, O: OCH WOD, S: LWYŻŚW, TD: BK JD, ZW: UM, ZM: GRP, NR.REJ.: G3	DRZEW	SO	5	80	0,7	44	28	IA	350	56	5,67	IVD	0,1611	17	14				
				JD	3	100					AGROT	0,0483									
				JD	2	80					ODN-ZŁOŻ	0,0483									
			PODR	JD	10	30	0,2		6	II											
			NAL	JD	10	5	0,3														
			PODSZ	LSZ				0,1													
Razem:	9,6963											2498			530	455					
6-a	1,6000	RP: D-STAN, BP: DRZEW, O: OCH WOD, S: LWYŻŚW, TD: BK JD, ZW: UM, ZM: GRP, NR.REJ.: G3	DRZEW	JD	8	75	0,7	35	24	II	400	640	10,34	TP	1,6000	96	81				
				JD	2	95															
			NAL	JD	10	5	0,5														
6-b	3,8970	RP: D-STAN, BP: KO, O: OCH WOD, S: LWYŻŚW, TD: BK JD, ZW: PRZ, ZM: JDN, NR.REJ.: G3	DRZEW	SO	10	75	0,6	43	27	IA	280	1091	4,92	IVD	3,8970	368	304				
				JD	PJD	75															
				JD	PJD	50															
				BK	PJD	50															
				JW	PJD	50															
			PODR	JD	10	25	0,2		5	I											
			PODRII	JD	10	35	0,3	12	10	I	35	136									
			NAL	JD	10	5	0,2														
6-c	10,4702	RP: D-STAN, BP: KO, O: OCH WOD, S: LWYŻŚW, TD: BK JD, ZW: PRZ, ZM: GRP, NR.REJ.: G3	DRZEW	JD	6	105	0,6	48	29	II	430	4502	3,75	IVD	10,4702	1351	1110				
				JD	2	120									39,22	AGROT	3,1411				
				JD	2	75										ODN-ZŁOŻ	3,1411				
				BK	PJD	75										PIEL	3,1411				
				JD	PJD	40															
				BK	PJD	40															
				JW	PJD	40															

OC – obszary chronione; RP – rodzaj powierzchni; BP – budowa pionowa; F – funkcja lasu; O – kategoria ochronności; S – typ siedliskowy lasu; TD – typ drzewostanu; ZW – zwarcie; ZM – zmieszanie; INFO – informacje inne; NR.REJ. – numer rejestrowy

Opis taksacyjny

Woj. Podkarpackie (18) Powiat Sanocki (17) Gmina Zagórz Miasto (074) Obr.ew. Wielopole (0002)

Oddz. Poddz.	Pow. [ha]	Opis taksacyjny	Elementy taksacyjne											Wskazania gospodarcze						
			Warstwa	Gatunek	Udział	Wiek	Zadrzewienie	Pierśnica [cm]	Wysokość [m]	Bonitacja	Miaższość		Przyrost bieżący na 1 ha [m3]	Planowane				Wykonane		
											Na 1 ha [m3/ha]	Na całej pow.[m3]		Rodzaj wskazania	Pow [ha]	Miaższość [m3]		Rodzaj zabiegu	Pow [ha]	Miaższość [m3]
1	2	3	4	5	6	7	8	9	10	11	12	13	14	15	16	17	18	19	20	21
			PODR	JD	10	25	0,2		5	I										
			NAL	JD	10	5	0,3													
			PODSZ	LSZ			0,2													
6-d	0,3000	RP: D-STAN, BP: DRZEW, O: OCH WOD, S: LWYŻŚW, TD: BK JD, ZW: PRZ, ZM: GRP, NR.REJ.: G3	DRZEW	SO	7	70	0,6	45	27	IA	230	69	4,40	TP	0,3000	14	12			
				JD	3	50							1,32							
				BRZ	PJD	70														
				JD	PJD	70														
			NAL	JD	10	3	0,4													
			PODSZ	LSZ			0,1													
6-f	0,9500	RP: D-STAN, BP: KO, O: OCH WOD, S: LWYŻŚW, TD: BK JD, ZW: UM, ZM: GRP, NR.REJ.: G3	DRZEW	SO	7	100	0,7	53	28	I	260	247	3,35	IVD	0,9500	99	81			
				JD	2	100							3,18	CP	0,2850					
				DB	1	85														
				JD	PJD	85														
			PODR	JD	10	25	0,3		5	I										
			NAL	JD	10	5	0,3													
			PODSZ	LSZ			0,1													
Razem:	17,2172											6685				1928	1588			
Ogółem:	122,5751											46225				10661	8673			

OC – obszary chronione; RP – rodzaj powierzchni; BP – budowa pionowa; F – funkcja lasu; O – kategoria ochronności; S – typ siedliskowy lasu; TD – typ drzewostanu; ZW – zwarcie; ZM – zmieszanie; INFO – informacje inne; NR.REJ. – numer rejestrowy

Opis taksacyjny

Woj. Podkarpackie (18) Powiat Sanocki (17) Gmina Zagórz Obszar wiejski (075) Obr.ew. Zahutyń (0015)

Oddz. Poddz.	Pow. [ha]	Opis taksacyjny	Elementy taksacyjne											Wskazania gospodarcze																									
			Warstwa	Gatunek	Udział	Wiek	Zadrzewienie	Pierśnica [cm]	Wysokość [m]	Bonitacja	Miaższość		Przyrost bieżący na 1 ha [m3]	Planowane				Wykonane																					
											Na 1 ha [m3/ha]	Na całej pow.[m3]		Rodzaj wskazania	Pow [ha]	Miaższość [m3]		Rodzaj zabiegu	Pow [ha]	Miaższość [m3]																			
1	2	3	4	5	6	7	8	9	10	11	12	13	14	15	16	17	18	19	20	21																			
1-a	19,2469	RP: D-STAN, BP: DRZEW, O: OCH WOD, S: LWYŻŚW, TD: BK JD, ZW: PRZ, ZM: GRP, INFO: w cz. wsch. KĘPA 6Md, 3św, 1 Bk -27 l. o pow. 0,17ha., NR.REJ.: G365	DRZEW	JD	6	90	0,6	45	28	II	380	7314	5,69	TP	19,2469	1243	1026																						
													109,56																										
				JD	2	110																																	
				JD	2	65																																	
				BK	MJS	90																																	
				JW	MJS	90																																	
				CZR	MJS	65																																	
				JW	MJS	65																																	
				DB	MJS	65																																	
				JD	MJS	130																																	
				MD	MJS	27																																	
				ŚW	MJS	27																																	
BK	MJS	27																																					
			PODR	JD	10	30	0,2		6	II																													
			NAL	JD	10	5	0,2																																
1-b	1,0500	RP: D-STAN, BP: DRZEW, O: OCH WOD, S: LWYŻŚW, TD: BK JD, ZW: UM, ZM: JDN, NR.REJ.: G365	DRZEW	BK	9	8	0,8		2	I				CP	1,0500																								
				BRZ	1	8																																	
				PRZES	JD																	85		44	25	II		25											
1-c	18,4463	RP: D-STAN, BP: DRZEW, S: LWYŻŚW, TD: BK JD, ZW: UM, ZM: GRP, NR.REJ.: G365	DRZEW	JD	5	90	0,7	45	27	II	370	6825	5,54	TP	18,4463	1365	1123																						
													102,24																										
				JD	3	110																																	
				JD	2	75																																	
				DB	MJS	75																																	
				CZR	MJS	75																																	
				JW	MJS	75																																	
				PODR	JD	10							25									0,2		5	I														
	JD	10	5	0,2																																			
1-d	2,2798	RP: D-STAN, BP: DRZEW, S: LWYŻŚW, TD: BK JD, ZW: UM, ZM: GRP, NR.REJ.: G365	DRZEW	MD	7	22	0,7	23	18	I	100	228	TW	2,2798	46	39																							
												21,96																											

OC – obszary chronione; RP – rodzaj powierzchni; BP – budowa pionowa; F – funkcja lasu; O – kategoria ochronności; S – typ siedliskowy lasu; TD – typ drzewostanu; ZW – zwarcie; ZM – zmieszanie; INFO – informacje inne; NR.REJ. – numer rejestrowy

Opis taksacyjny

Woj. Podkarpackie (18) Powiat Sanocki (17) Gmina Zagórz Obszar wiejski (075) Obr.ew. Zahutyń (0015)

Oddz. Poddz.	Pow. [ha]	Opis taksacyjny	Elementy taksacyjne											Wskazania gospodarcze						
			Warstwa	Gatunek	Udział	Wiek	Zadrzewienie	Pierśnica [cm]	Wysokość [m]	Bonitacja	Miąższość		Przyrost bieżący na 1 ha [m3]	Planowane				Wykonane		
											Na 1 ha [m3/ha]	Na całej pow.[m3]		Rodzaj wskazania	Pow [ha]	Miąższość [m3]		Rodzaj zabiegu	Pow [ha]	Miąższość [m3]
1	2	3	4	5	6	7	8	9	10	11	12	13	14	15	16	17	18	19	20	21
				ŚW	1	22														
				DB	1	22														
				IWA	1	22														
				OL	PJD	22														
				BRZ	PJD	22														
1-f	1,3068	RP: D-STAN, BP: DRZEW, S: LWYŻŚW, TD: BK JD, ZW: PRZ, ZM: GRP, NR.REJ.: G365	DRZEW	SO	7	30	0,6	22	17	IA	120	157	7,40	TW	1,3068	16	14			
				OS	2	30							9,67							
				BRZ	1	30														
				DB	MJS	30														
				IWA	MJS	30														
				ŚW	MJS	30														
				JD	MJS	30														
			PODSZ	LSZ			0,2													
				KRU																
1-g	0,6412	RP: D-STAN, BP: DRZEW, S: LWYŻŚW, TD: BK JD, ZW: PRZ, ZM: JDN, NR.REJ.: G365	DRZEW	SO	9	60	0,6	38	26	IA	270	173	6,24	TP	0,6412	35	29			
				JD	1	60							4,00							
				JD	PJD	45														
			PODR	JD	10	25	0,2		5	I										
			PODSZ	LSZ			0,2													
1-h	0,7900	RP: D-STAN, BP: DRZEW, S: LWYŻŚW, TD: BK JD, ZW: UM, ZM: GRP, NR.REJ.: G365	DRZEW	SO	6	16	0,7	12	8	IA	45	36		CP-P	0,7900	5	5			
				JD	3	16														
				OL	1	16														

OC – obszary chronione; RP – rodzaj powierzchni; BP – budowa pionowa; F – funkcja lasu; O – kategoria ochronności; S – typ siedliskowy lasu; TD – typ drzewostanu; ZW – zwarcie; ZM – zmieszanie; INFO – informacje inne; NR.REJ. – numer rejestrowy

Opis taksacyjny

Woj. Podkarpackie (18) Powiat Sanocki (17) Gmina Zagórz Obszar wiejski (075) Obr.ew. Zahutyń (0015)

Oddz. Poddz.	Pow. [ha]	Opis taksacyjny	Elementy taksacyjne											Wskazania gospodarcze							
			Warstwa	Gatunek	Udział	Wiek	Zadrzewienie	Pierśnica [cm]	Wysokość [m]	Bonitacja	Miaższość		Przyrost bieżący na 1 ha [m3]	Planowane				Wykonane			
											Na 1 ha [m3/ha]	Na całej pow.[m3]		Rodzaj wskazania	Pow [ha]	Miaższość [m3]		Rodzaj zabiegu	Pow [ha]	Miaższość [m3]	
1	2	3	4	5	6	7	8	9	10	11	12	13	14	15	16	17	18	19	20	21	
1-i	1,4000	RP: D-STAN, BP: DRZEW, S: LWYŻŚW, TD: BK JD, ZW: UM, ZM: DKEP, NR.REJ.: G365	DRZEW	SO	5	14	0,7	10	7	IA	60	84			CP-P	1,4000	17	15			
				MD	2	14															
				BK	1	14															
				WZ	1	14															
				OL	1	25															
				SO	PJD	70															
1-j	0,6665	RP: D-STAN, BP: DRZEW, S: LWYŻŚW, TD: BK JD, ZW: UM, ZM: GRP, NR.REJ.: G365	DRZEW	OL	5	40	0,7	26	20	II	240	160	7,28		TP	0,6665	24	19			
													4,85								
				SO	3	90															
				CZR	1	40															
				CZR	1	55															
				OL.S	PJD	40															
				JW	PJD	40															
				LP	PJD	40															
				GB	PJD	55															
				LP	PJD	55															
			PODSZ	LSZ			0,2														
Razem:	45,8275											15002				2763	2281				
Ogółem:	45,8275											15002				2763	2281				

OC – obszary chronione; RP – rodzaj powierzchni; BP – budowa pionowa; F – funkcja lasu; O – kategoria ochronności; S – typ siedliskowy lasu; TD – typ drzewostanu; ZW – zwarcie; ZM – zmieszanie; INFO – informacje inne; NR.REJ. – numer rejestrowy

Opis taksacyjny

Woj. Podkarpackie (18) Powiat Sanocki (17) Gmina Zagórz Miasto (074) Obr.ew. Zaslaw (0004)

Oddz. Poddz.	Pow. [ha]	Opis taksacyjny	Elementy taksacyjne											Wskazania gospodarcze											
			Warstwa	Gatunek	Udział	Wiek	Zadrzewienie	Pierśnica [cm]	Wysokość [m]	Bonitacja	Miaższość		Przyrost bieżący na 1 ha [m3]	Planowane				Wykonane							
											Na 1 ha [m3/ha]	Na całej pow.[m3]		Rodzaj wskazania	Pow [ha]	Miaższość [m3]		Rodzaj zabiegu	Pow [ha]	Miaższość [m3]					
1	2	3	4	5	6	7	8	9	10	11	12	13	14			15	16				17	18	19	20	21
2-g	4,4917	RP: D-STAN, BP: DRZEW, O: OCH WOD, S: LWYŻŚW, TD: BK JD, ZW: UM, ZM: GRP, NR.REJ.: G226	DRZEW	ŚW	5	80	0,7	38	26	II	350	1572	7,83	IVD	4,4917	629	565								
																					35,16	AGROT	1,7967		
				JD	3	100																ODN-ZŁOŻ	1,7967		
				JD	1	80																PIEL	1,7967		
				MD	1	80																			
				DB	PJD	80																			
				SO	PJD	80																			
				JD	PJD	55																			
				NAL	JD	10							5			0,2									
				PODSZ	LSZ												0,2								
Razem:	13,9596											3915			1285	1107									
Ogółem:	13,9596											3915			1285	1107									

OC – obszary chronione; RP – rodzaj powierzchni; BP – budowa pionowa; F – funkcja lasu; O – kategoria ochronności; S – typ siedliskowy lasu; TD – typ drzewostanu; ZW – zwarcie; ZM – zmieszanie; INFO – informacje inne; NR.REJ. – numer rejestrowy

Opis taksacyjny

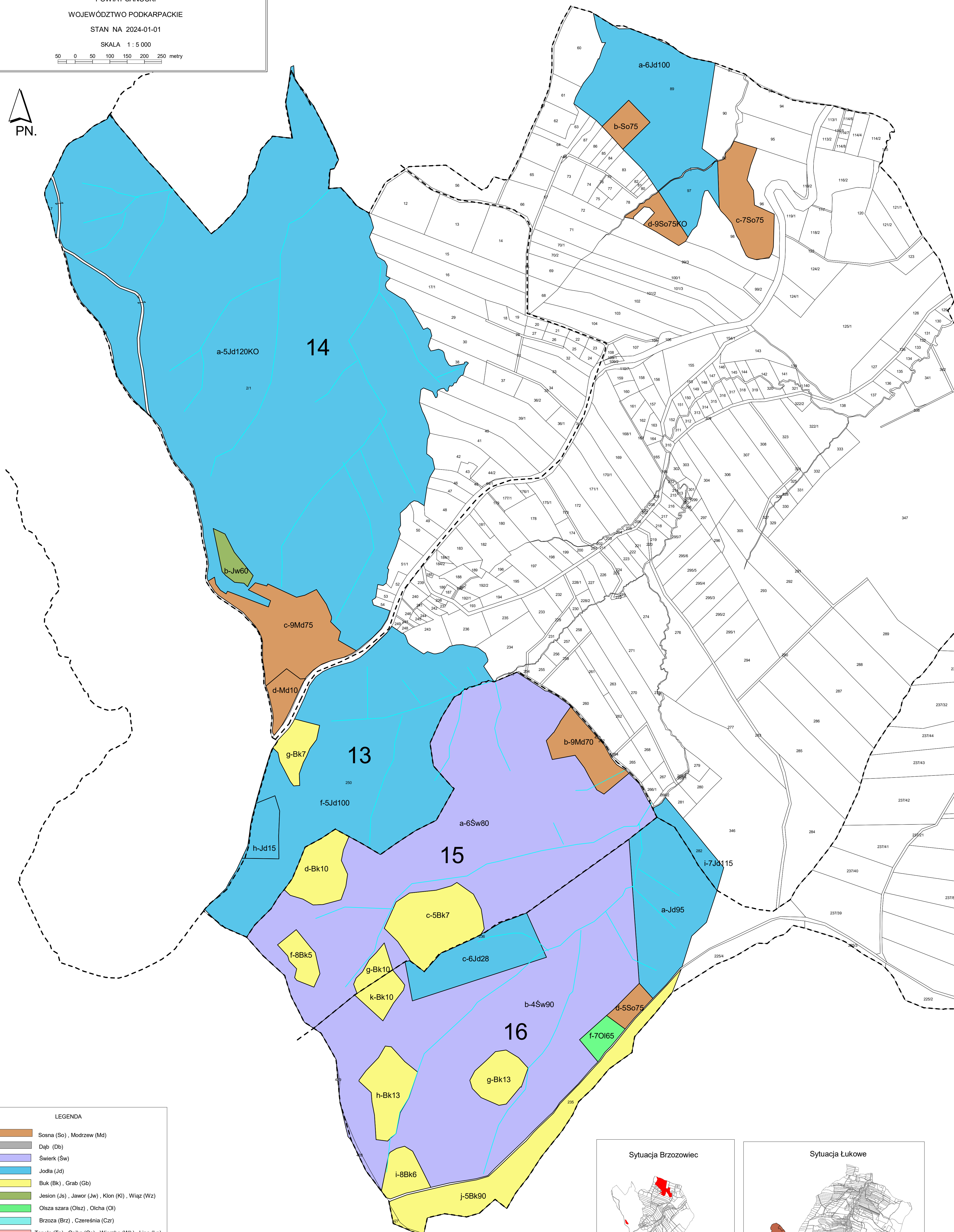
Woj. Podkarpackie (18) Powiat Sanocki (17) Gmina Zagórz Obszar wiejski (075) Obr.ew. Zawadka Morochowska (0016)

Oddz. Poddz.	Pow. [ha]	Opis taksacyjny	Elementy taksacyjne											Wskazania gospodarcze						
			Warstwa	Gatunek	Udział	Wiek	Zadrzewienie	Pierśnica [cm]	Wysokość [m]	Bonitacja	Miaższość		Przyrost bieżący na 1 ha [m3]	Planowane			Wykonane			
											Na 1 ha [m3/ha]	Na całej pow.[m3]		Rodzaj wskazania	Pow [ha]	Miaższość [m3]		Rodzaj zabiegu	Pow [ha]	Miaższość [m3]
1	2	3	4	5	6	7	8	9	10	11	12	13	14	15	16	17	18	19	20	21
			PODR	JD	6	25	0,5		5	I										
				BK	4	10			2	I										
			PODRII	JD	10	35	0,1	12	10	I	15	839								
				BK	6	5	0,2													
				JD	4	5														
Razem:	70,2986											24884								
Ogółem:	70,2986											24884				7465	6893			

OC – obszary chronione; RP – rodzaj powierzchni; BP – budowa pionowa; F – funkcja lasu; O – kategoria ochronności; S – typ siedliskowy lasu; TD – typ drzewostanu; ZW – zwarcie; ZM – zmieszanie; INFO – informacje inne; NR.REJ. – numer rejestrowy

MAPA GOSPODARCZA LASU
WŁASNOŚCI GMINY ZAGÓRZ
OBREB EWIDENCYJNY
BRZOSZOWIEC, ŁUKOWE
GMINA ZAGÓRZ
POWIAT SANOCKI
WOJEWÓDZTWO PODKARPACKIE
STAN NA 2024-01-01

SKALA 1 : 5 000
0 50 100 150 200 250 metry

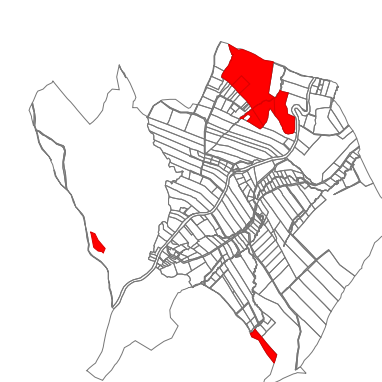


LEGENDA

- Sosna (So) , Modrzew (Md)
 - Dąb (Db)
 - Świerk (Św)
 - Jodła (Jd)
 - Buk (Bk) , Grab (Gb)
 - Jesion (Js) , Jawor (Jw) , Klon (Kl) , Wiąz (Wz)
 - Olsza szara (Olsz) , Olcha (Ol)
 - Brzoza (Brz) , Czeresnia (Czr)
 - Topola (Tp) , Osika (Os) , Wierzba (Wb) , Lipa (Lp)
 - Sukcesja, L. energ. Drogi
 - granice od lasów innej własności
- a-So70 litera pododdziału i opis gatunku głównego
16 numer oddziału
250 numer działki ewidencyjnej

Wykonał: Wykonawstwo Uproszczonych Planów
Urządzenia Lasu "Marek Kielar"

Sytuacja Brzozowiec



Sytuacja Łukowe

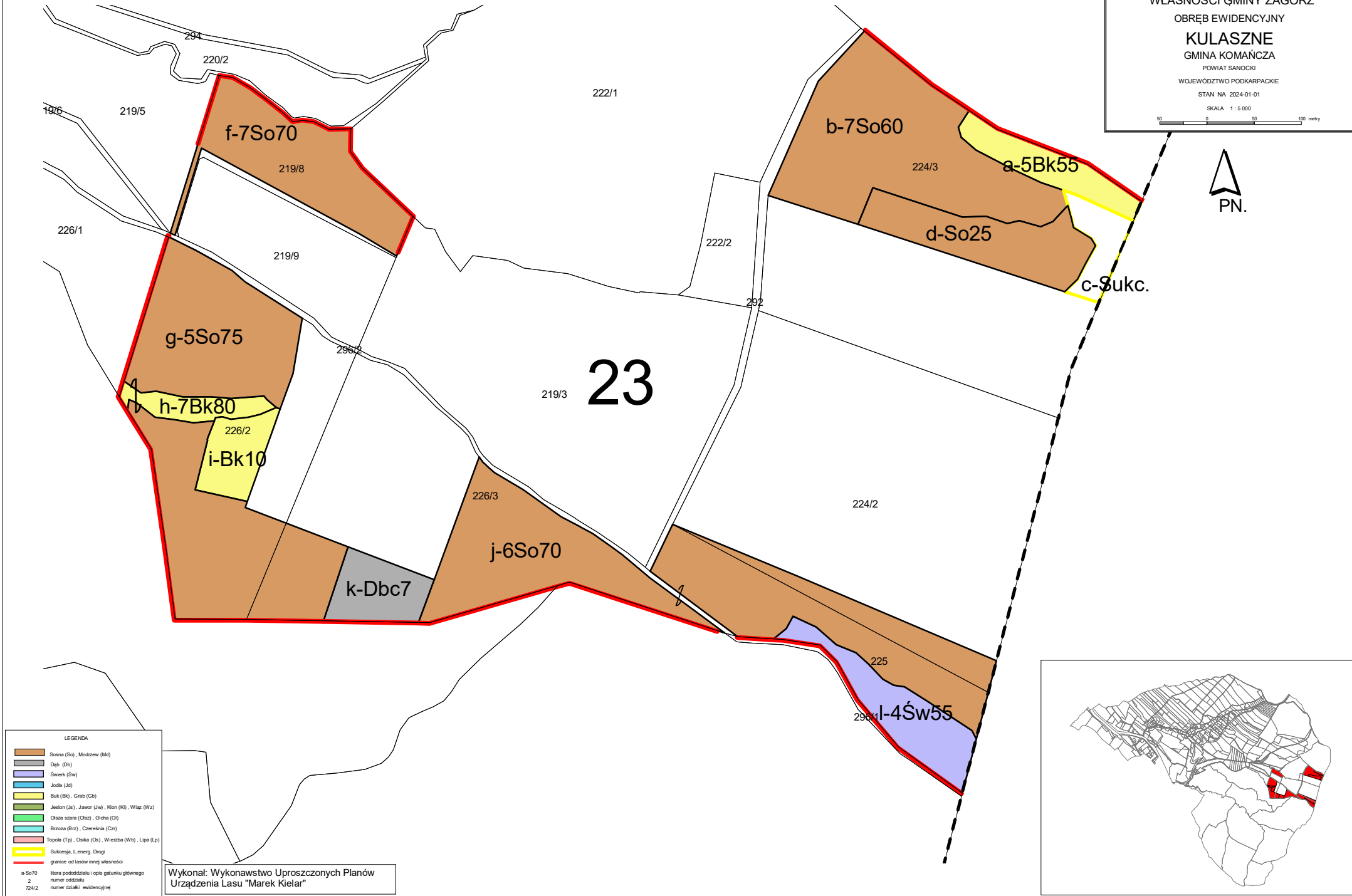


MAPA GOSPODARCZA LASU
 WŁASNOŚCI GMINY ZAGÓRZ
 OBREB EWIDENCYJNY
KULASZNE
 GMINA KOMAŃCZA
 POWIAT SANOCKI
 WOJEWÓDZTWO PODKARPACKIE
 STAN NA 2024-01-01

SKALA 1:5 000



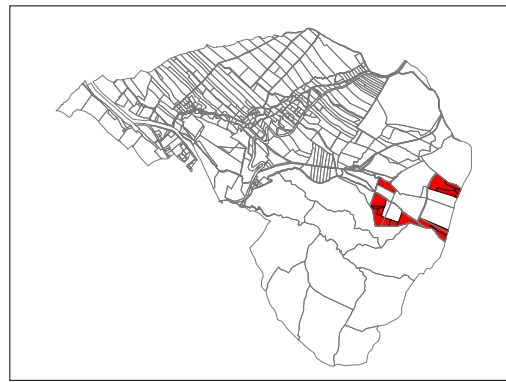
23



LEGENDA

	Sosna (So), Modrzew (Md)
	Dąb (Dh)
	Świerk (Św)
	Jodła (Jd)
	Buk (Bk), Grab (Gb)
	Jesion (Jk), Javor (Jw), Klon (Kl), Wiąz (Wz)
	Olcha szara (Olsz), Olcha (Ol)
	Brzoza (Brz), Czeremcha (Czr)
	Topola (Tp), Osika (Os), Wierzba (Wb), Lipa (Lp)
	Sukcesja, L. energ. Drogi
	granice od lasów innej własności
a-So70	litera poddziału i opis gatunku głównego
2	numer oddziału
724/2	numer działki ewidencyjnej

Wykonał: Wykonawstwo Uproszczonych Planów
 Urządzenia Lasu "Marek Kielar"

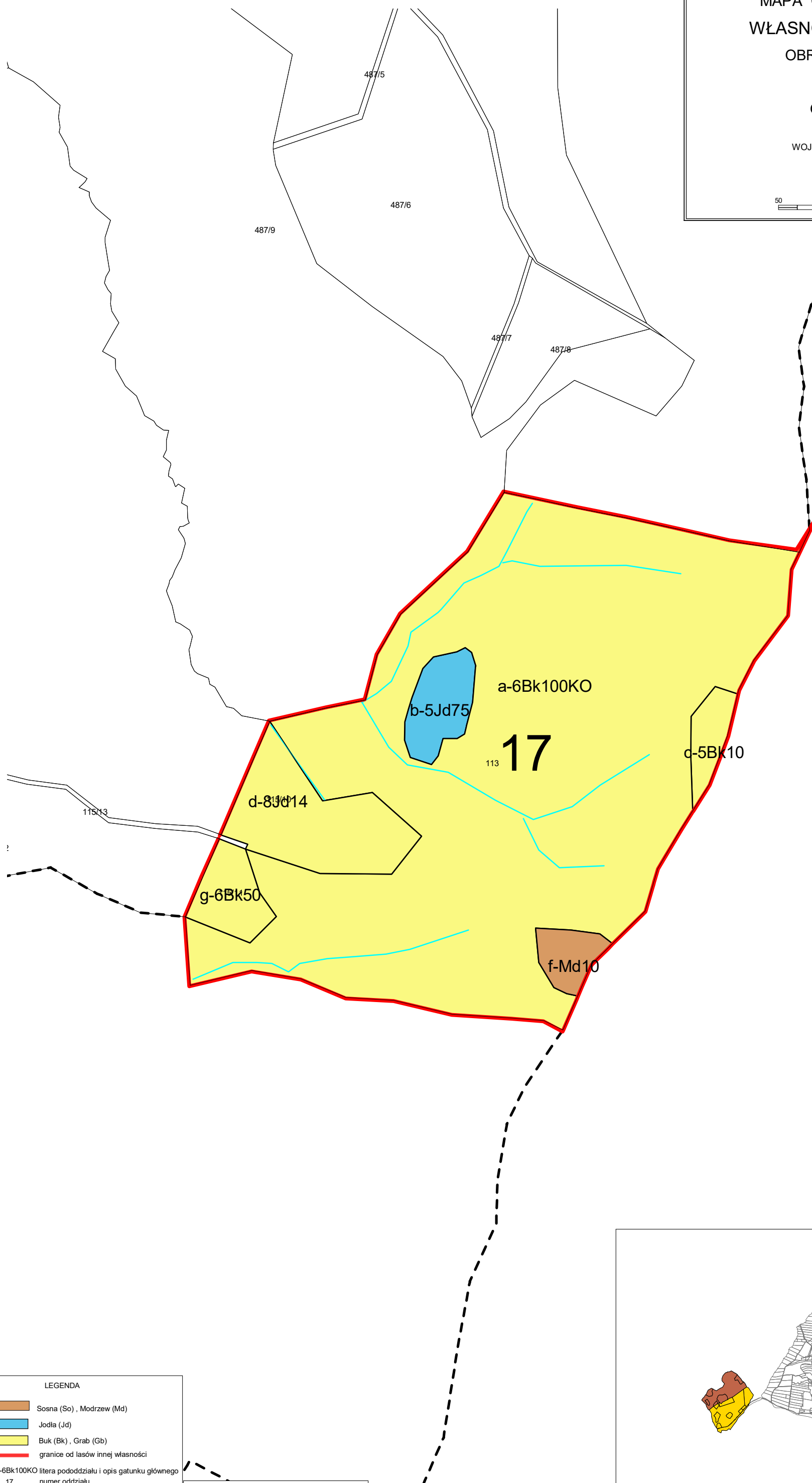


MAPA GOSPODARCZA LASU
WŁASNOŚCI GMINY ZAGÓRZ
OBREB EWIDENCYJNY
ŁUKOWE
GMINA ZAGÓRZ
POWIAT SANOCKI
WOJEWÓDZTWO PODKARPACKIE

STAN NA 2024-01-01

SKALA 1 : 5 000

50 0 50 100 150 metry

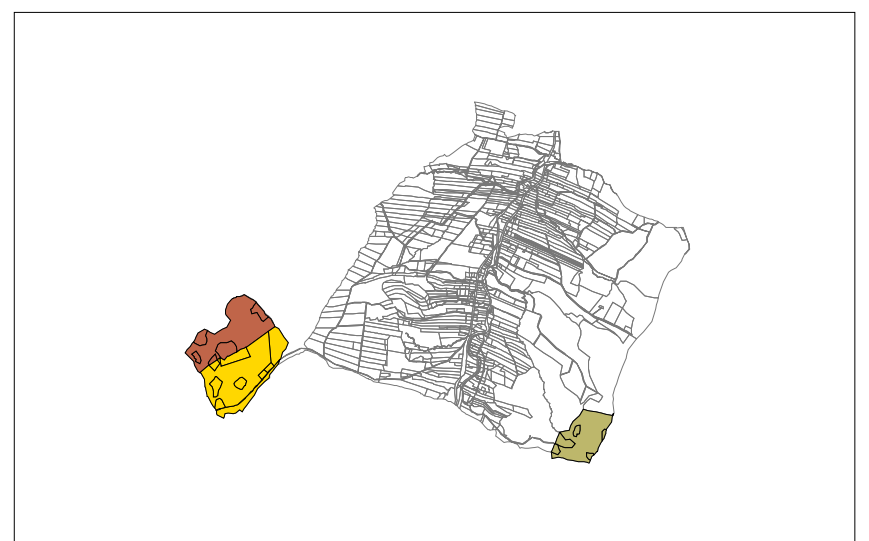


LEGENDA

- Sosna (So) , Modrzew (Md)
- Jodla (Jd)
- Buk (Bk) , Grab (Gb)
- granice od lasów innej własności

a-6Bk100KO litera pododdziału i opis gatunku głównego
17 numer oddziału
113 numer działki ewidencyjnej

Wykonał: Wykonawstwo Uproszczonych Planów
Urządzenia Lasu "Marek Kielar"

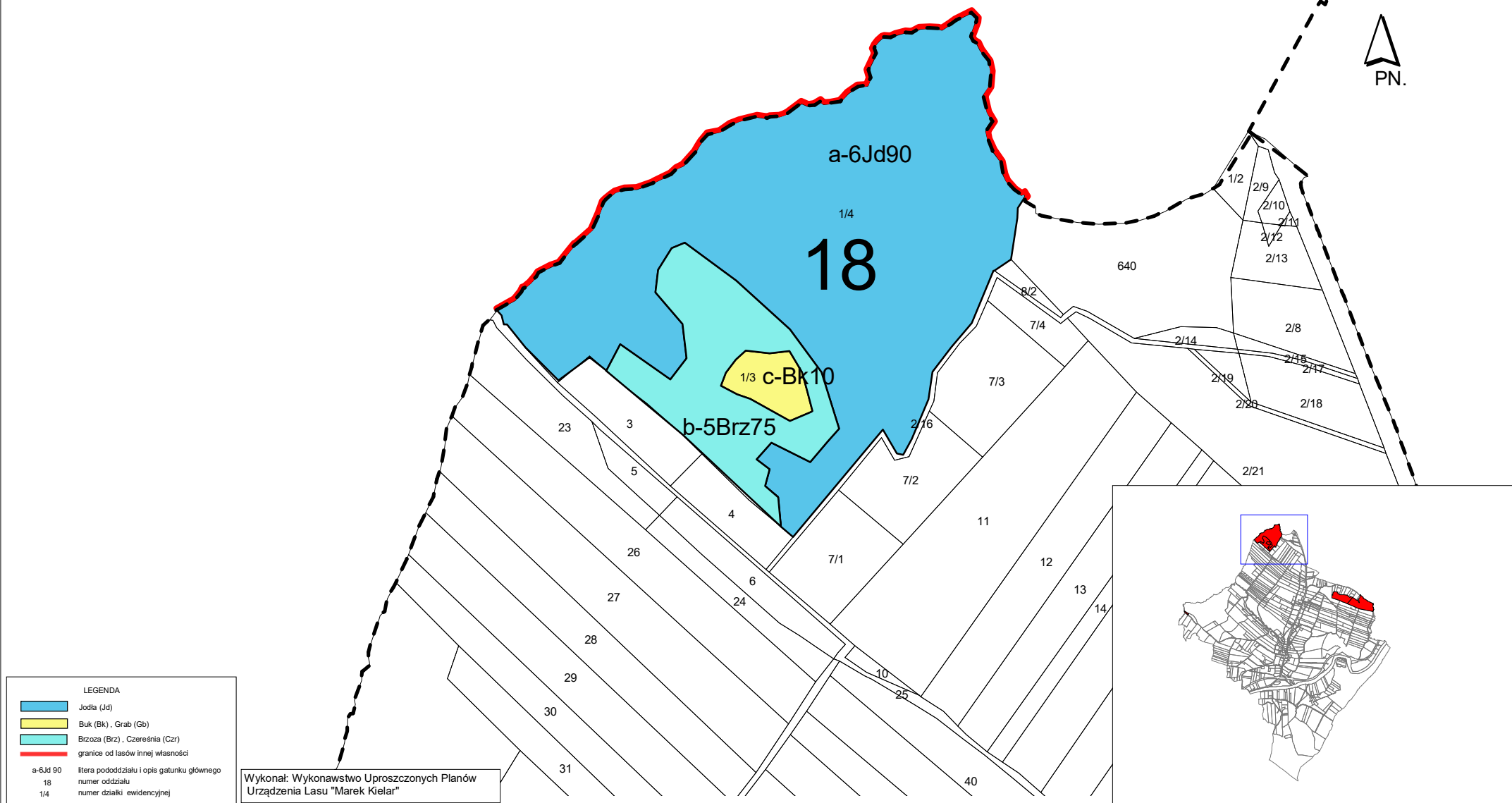


MAPA GOSPODARCZA LASU
WŁASNOŚCI GMINY ZAGÓRZ
OBRĘB EWIDENCYJNY
MOROCHÓW
GMINA ZAGÓRZ
POWIAT SANOCKI
WOJEWÓDZTWO PODKARPACKIE

STAN NA 2024-01-01

SKALA 1 : 5 000

50 0 50 100 metry



LEGENDA

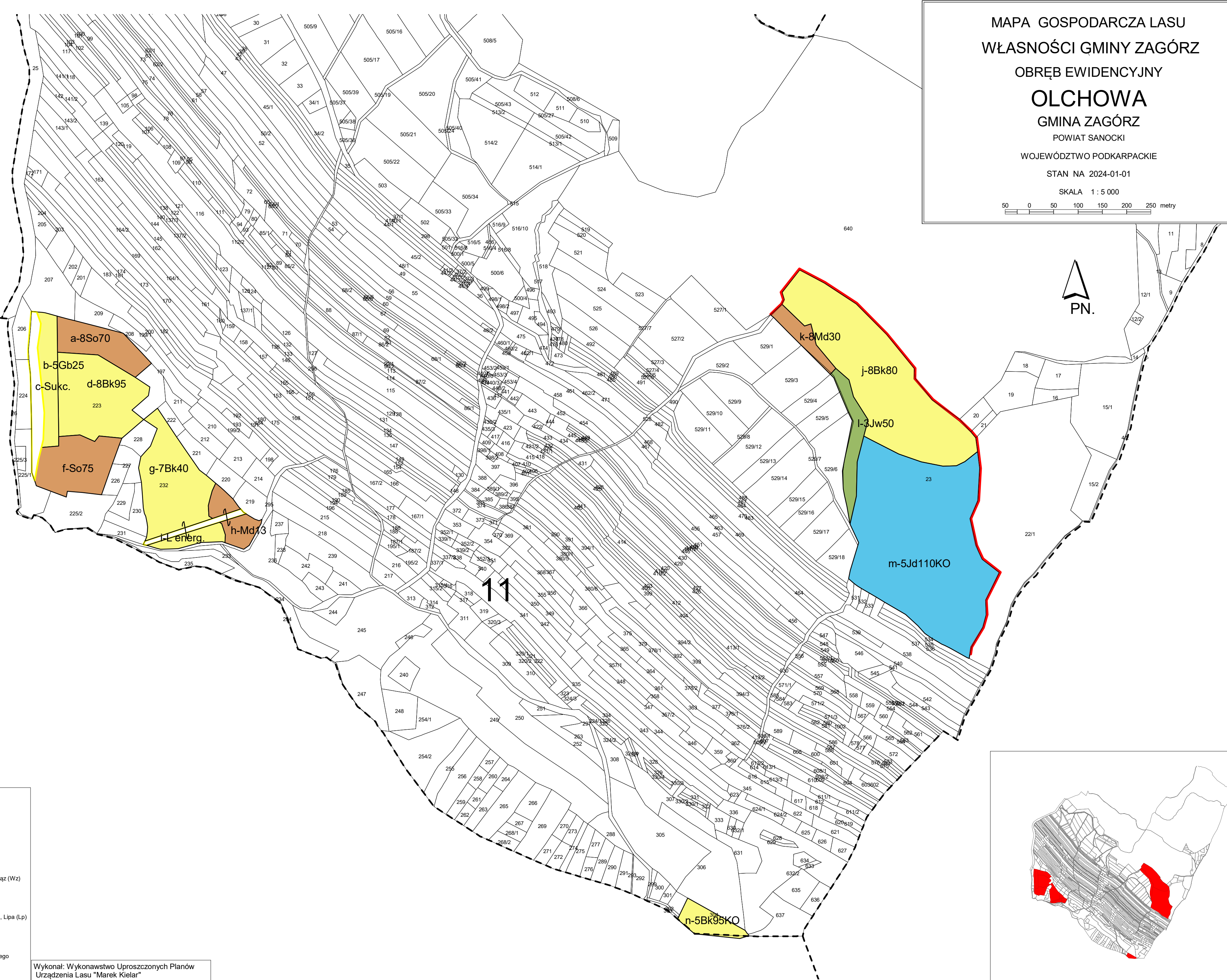
- Jodła (Jd)
- Buk (Bk) , Grab (Gb)
- Brzoza (Brz) , Czeresnia (Czr)
- granice od lasów innej własności

a-6Jd 90
18
1/4
Itera poddziału i opis gatunku głównego
numer oddziału
numer działki ewidencyjnej












Wykonał: Wykonawstwo Uproszczonych Planów
Urządzenia Lasu "Marek Kielar"

MAPA GOSPODARCZA LASU
WŁASNOŚCI GMINY ZAGÓRZ
OBRĘB EWIDENCYJNY
OLCHOWA
GMINA ZAGÓRZ
POWIAT SANOCKI
WOJEWÓDZTWO PODKARPACKIE
STAN NA 2024-01-01

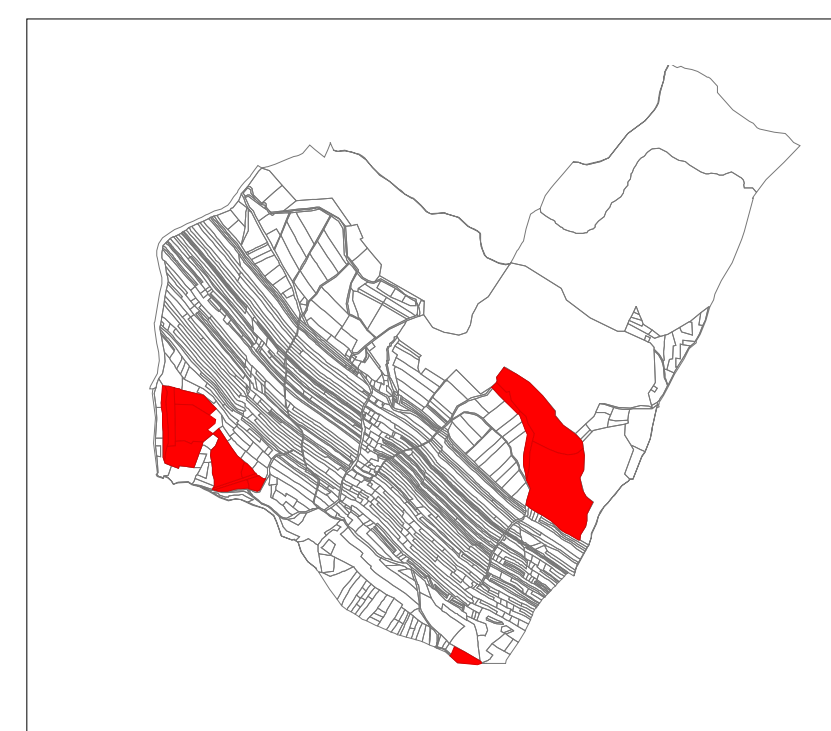
SKALA 1 : 5 000
50 0 50 100 150 200 250 metry



LEGENDA

	Sosna (So) , Modrzew (Md)
	Dąb (Db)
	Świerk (Św)
	Jodła (Jd)
	Buk (Bk) , Grab (Gb)
	Jesion (Js) , Jawor (Jw) , Klon (Kl) , Wiąz (Wz)
	Olsza szara (Olsz) , Olcha (Ol)
	Brzoza (Brz) , Czeresnia (Czr)
	Topola (Tp) , Osika (Os) , Wierzba (Wb) , Lipa (Lp)
	Sukcesja, L.energ. Drogi
	granice od lasów innej własności
a-9So60	litera pododdziału i opis gatunku głównego
11	numer oddziału
223	numer działki ewidencyjnej

Wykonał: Wykonawstwo Uproszczonych Planów
Urządzenia Lasu "Marek Kielar"



MAPA GOSPODARCZA LASU
 WŁASNOŚCI GMINY ZAGÓRZ
 OBRĘB EWIDENCYJNY
**PORAŻ, TARNAWA DOLNA,
 MOROCHÓW**
 GMINA ZAGÓRZ
 POWIAT SANOCKI
 WOJEWÓDZTWO PODKARPACKIE

STAN NA 2024-01-01

SKALA 1 : 5 000

50 0 50 100 150 200 250 metry

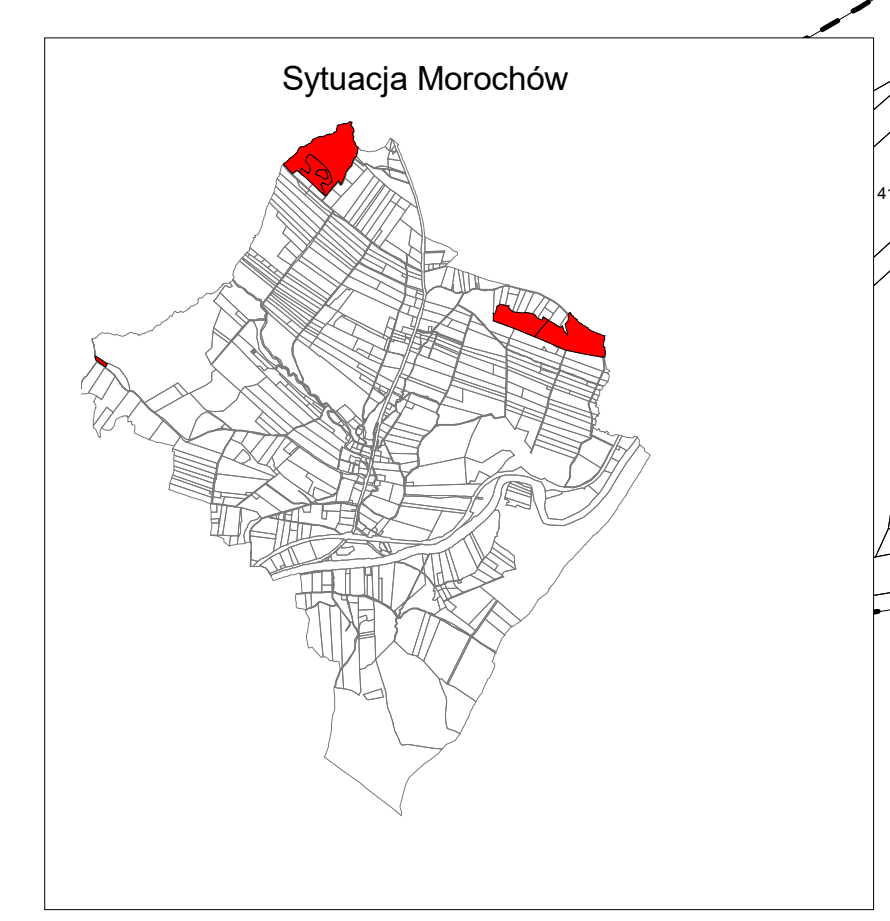
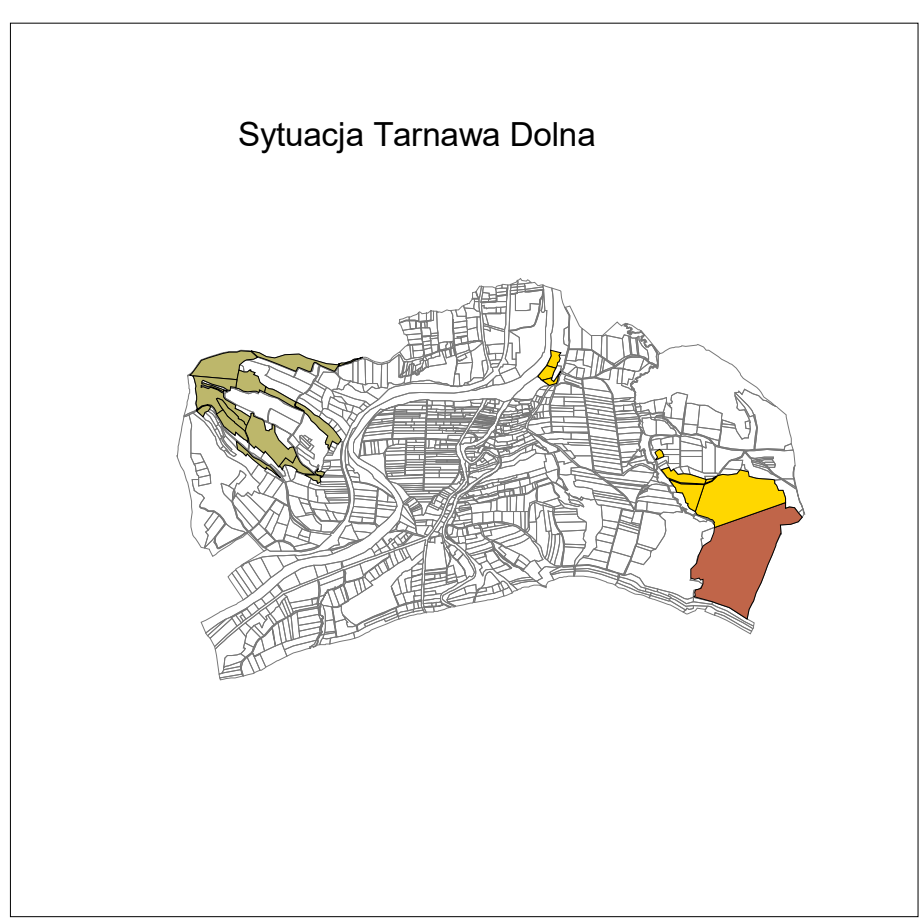
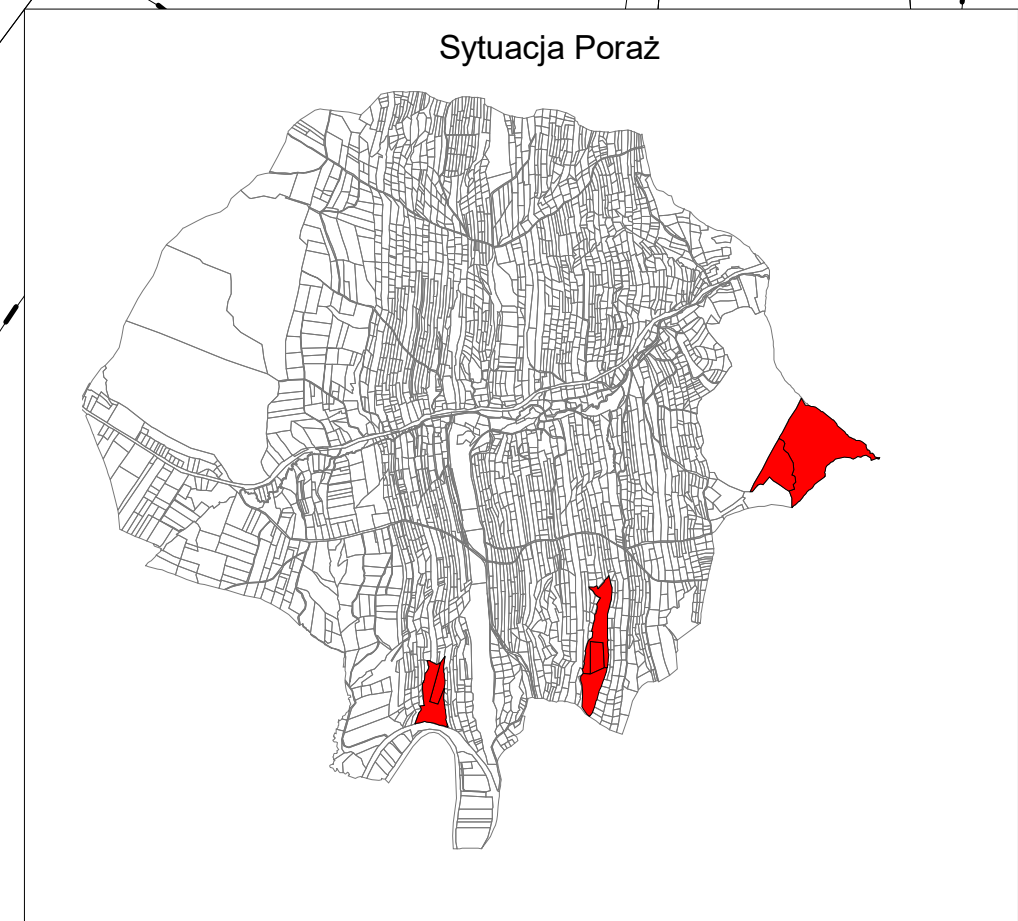
PN.



LEGENDA

	Sosna (So) , Modrzew (Md)
	Dąb (Db)
	Świerk (Św)
	Jodła (Jd)
	Buk (Bk) , Grab (Gb)
	Jesion (Js) , Jawor (Jw) , Klon (Kl) , Wiąz (Wz)
	Olśza szara (Olsz) , Olcha (Ol)
	Brzoza (Brz) , Czeresnia (Czr)
	Topola (Tp) , Osika (Os) , Wierzba (Wb) , Lipa (Lp)
	Sukcesja, L. energ. Drogi
	granice od lasów innej własności
a-So70	litera poddziału i opis gatunku głównego
12	numer oddziału
66	numer działki ewidencyjnej

Wykonał: Wykonawstwo Uproszczonych Planów
 Urządzenia Lasu "Marek Kielar"



MAPA GOSPODARCZA LASU
WŁASNOŚCI GMINY ZAGÓRZ
OBRĘB EWIDENCYJNY
ŚREDNIE WIELKIE

GMINA ZAGÓRZ

POWIAT SANOCKI

WOJEWÓDZTWO PODKARPACKIE

STAN NA 2024-01-01

SKALA 1 : 5 000

50 0 50 100 150 200 250 metry

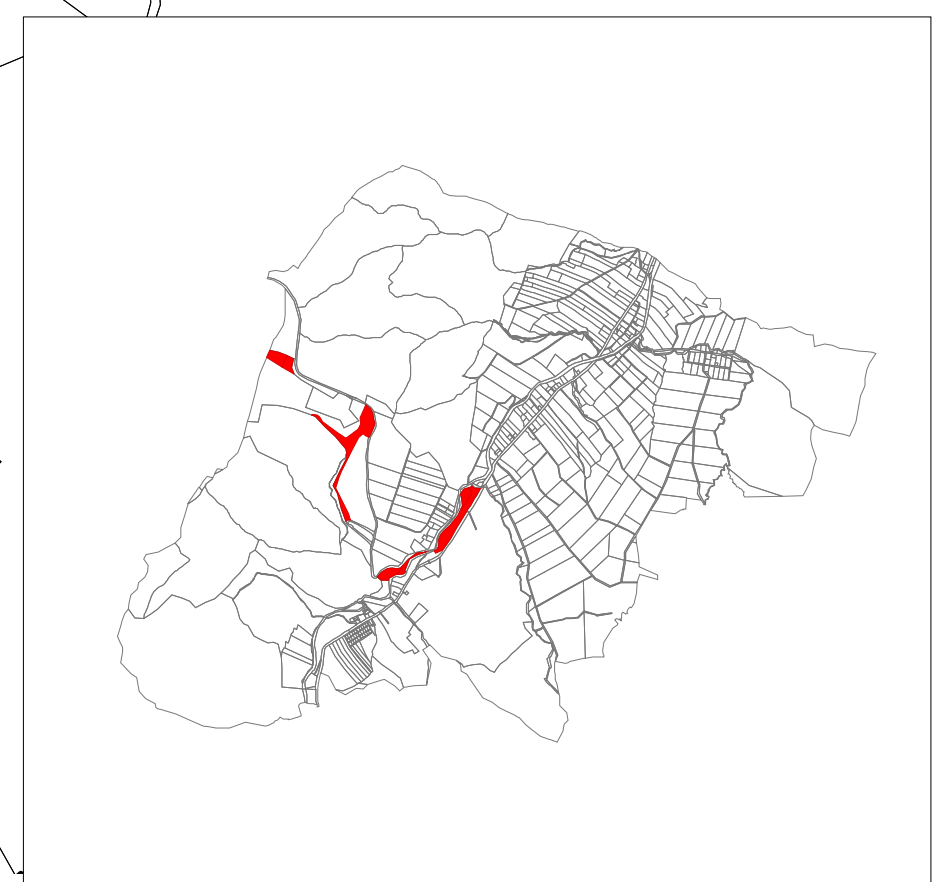


LEGENDA

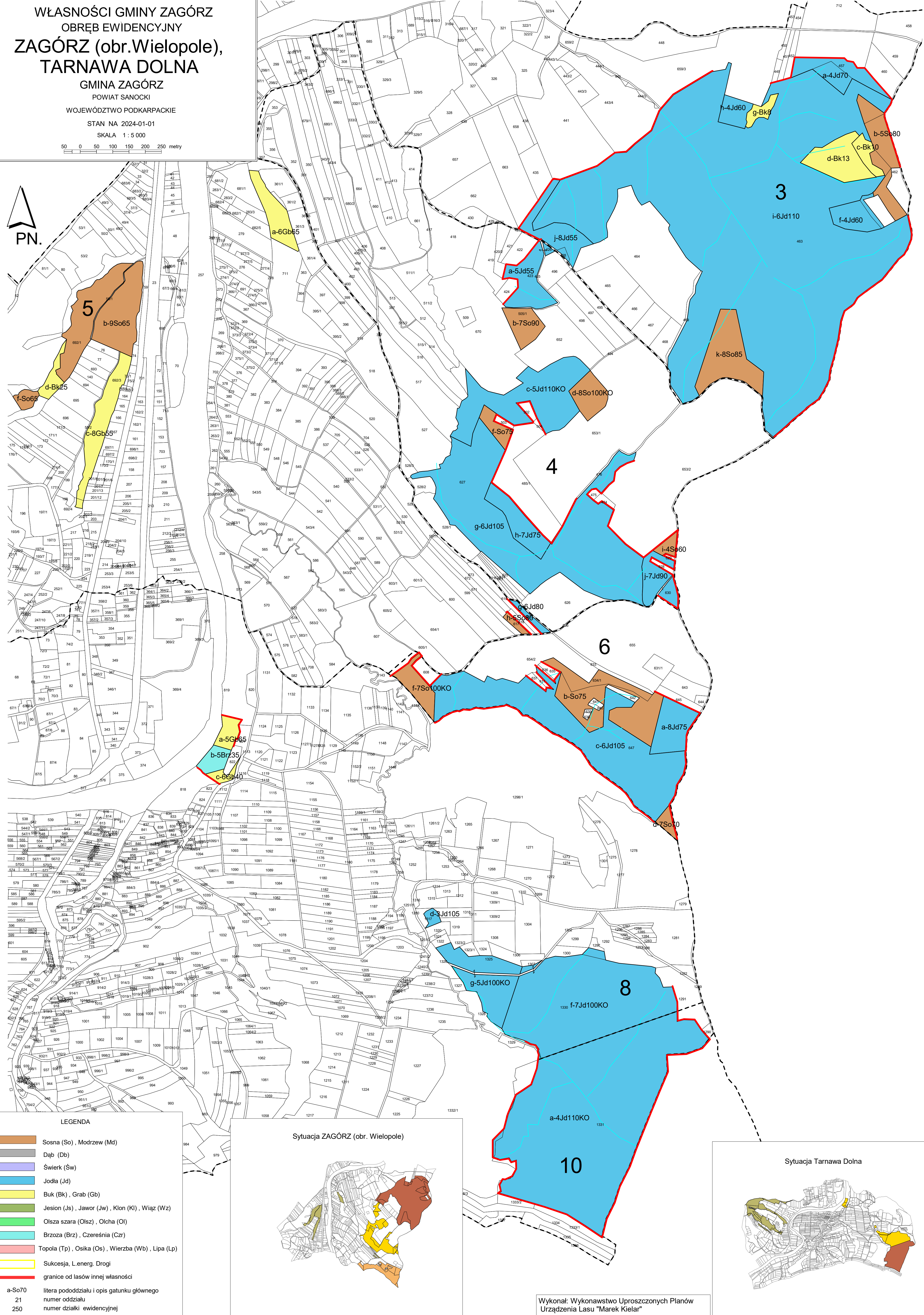

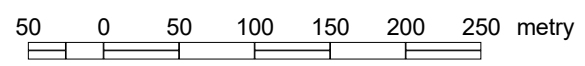
- Sosna (So) , Modrzew (Md)
- Dąb (Db)
- Świerk (Św)
- Jodła (Jd)
- Buk (Bk) , Grab (Gb)
- Jesion (Js) , Jawor (Jw) , Klon (Kl) , Wiąz (Wz)
- Olsza szara (Olsz) , Olcha (Ol)
- Brzoza (Brz) , Czerśnia (Czr)
- Topola (Tp) , Osika (Os) , Wierzba (Wb) , Lipa (Lp)
- Sukcesja, L.energ. Drogi
- granice od lasów innej własności

a-6Js60 litera pododdziału i opis gatunku głównego
22 numer oddziału
431 numer działki ewidencyjnej

Wykonał: Wykonawstwo Uproszczonych Planów Urządzenia Lasu "Marek Kisiel"

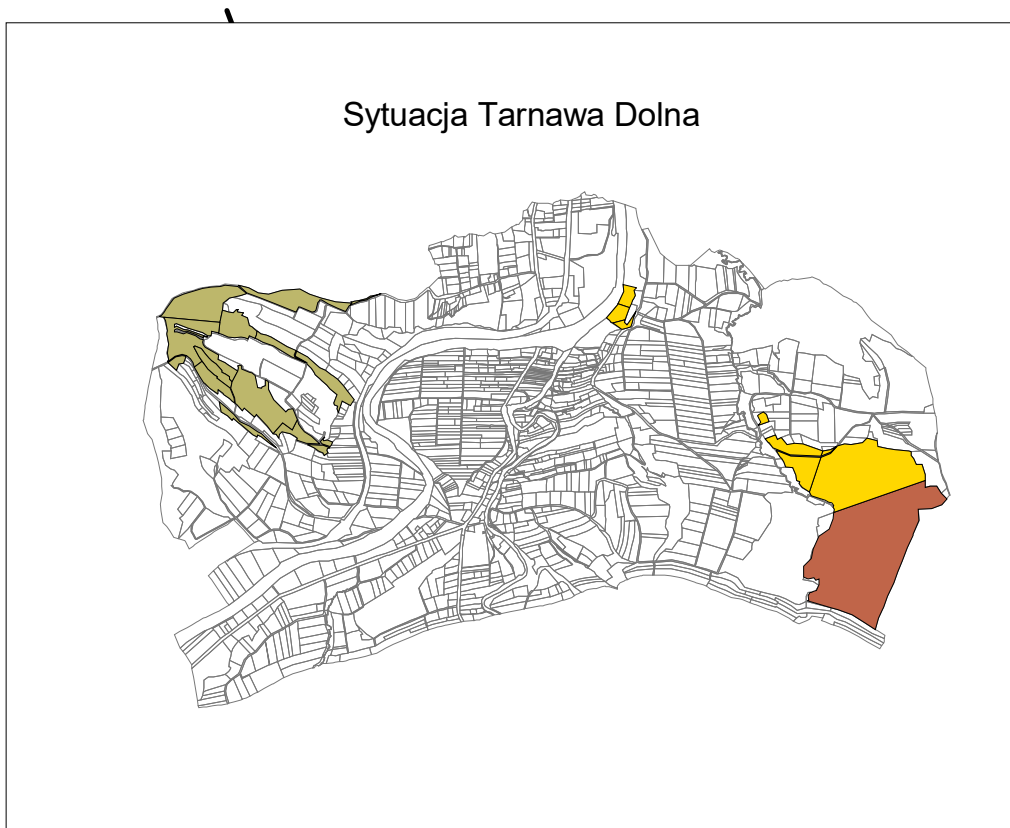
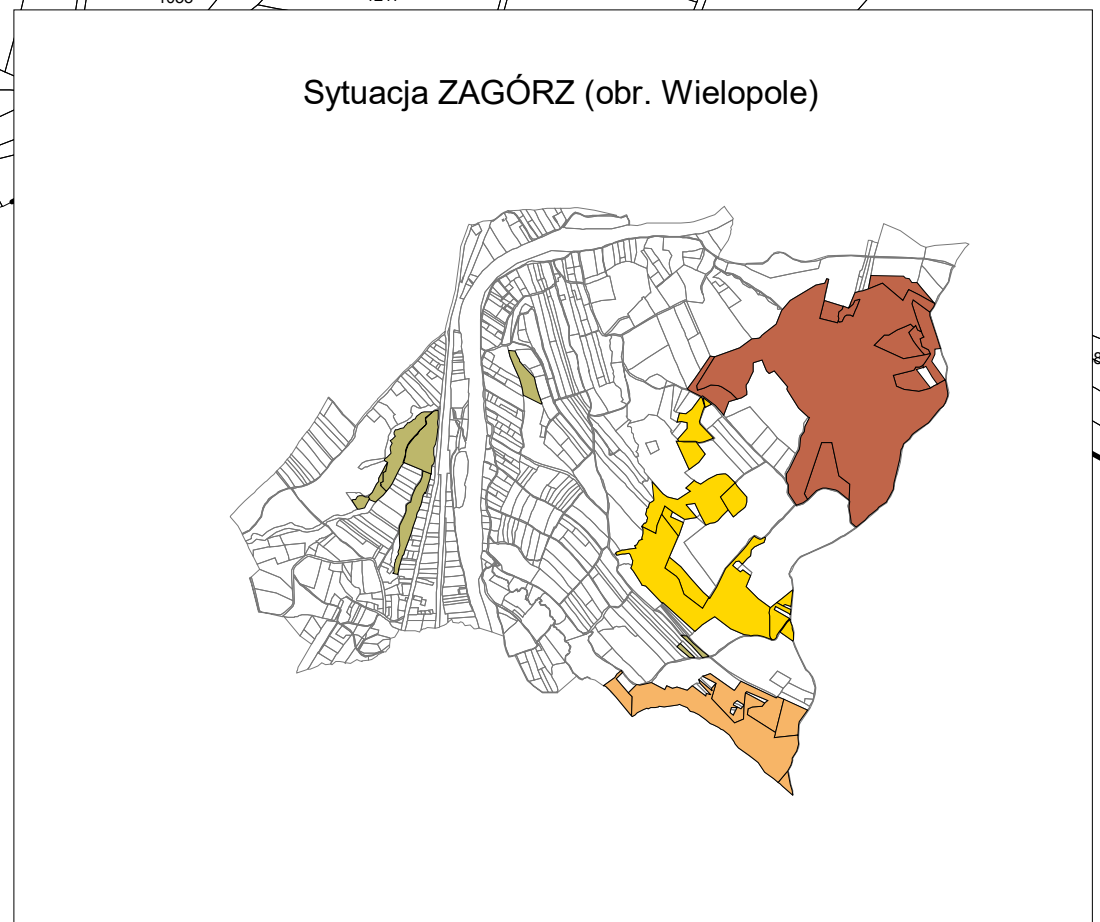


MAPA GOSPODARCZA LASU
WŁASNOŚCI GMINY ZAGÓRZ
OBRĘB EWIDENCYJNY
**ZAGÓRZ (obr. Wielopole),
TARNAWA DOLNA**
GMINA ZAGÓRZ
POWIAT SANOCKI
WOJEWÓDZTWO PODKARPACKIE
STAN NA 2024-01-01
SKALA 1 : 5 000



LEGENDA

	Sosna (So), Modrzew (Md)
	Dąb (Db)
	Świerk (Św)
	Jodła (Jd)
	Buk (Bk), Grab (Gb)
	Jesion (Js), Jawor (Jw), Klon (Kl), Wiąz (Wz)
	Olsza szara (Olsz), Olcha (Ol)
	Brzoza (Brz), Czeresnia (Czr)
	Topola (Tp), Osika (Os), Wierzba (Wb), Lipa (Lp)
	Sukcesja, L.energ. Drogi
	granice od lasów innej własności
a-So70	litera poddziału i opis gatunku głównego
21	numer oddziału
250	numer działki ewidencyjnej



Wykonał: Wykonawstwo Uproszczonych Planów Urządzenia Lasu "Marek Kielar"

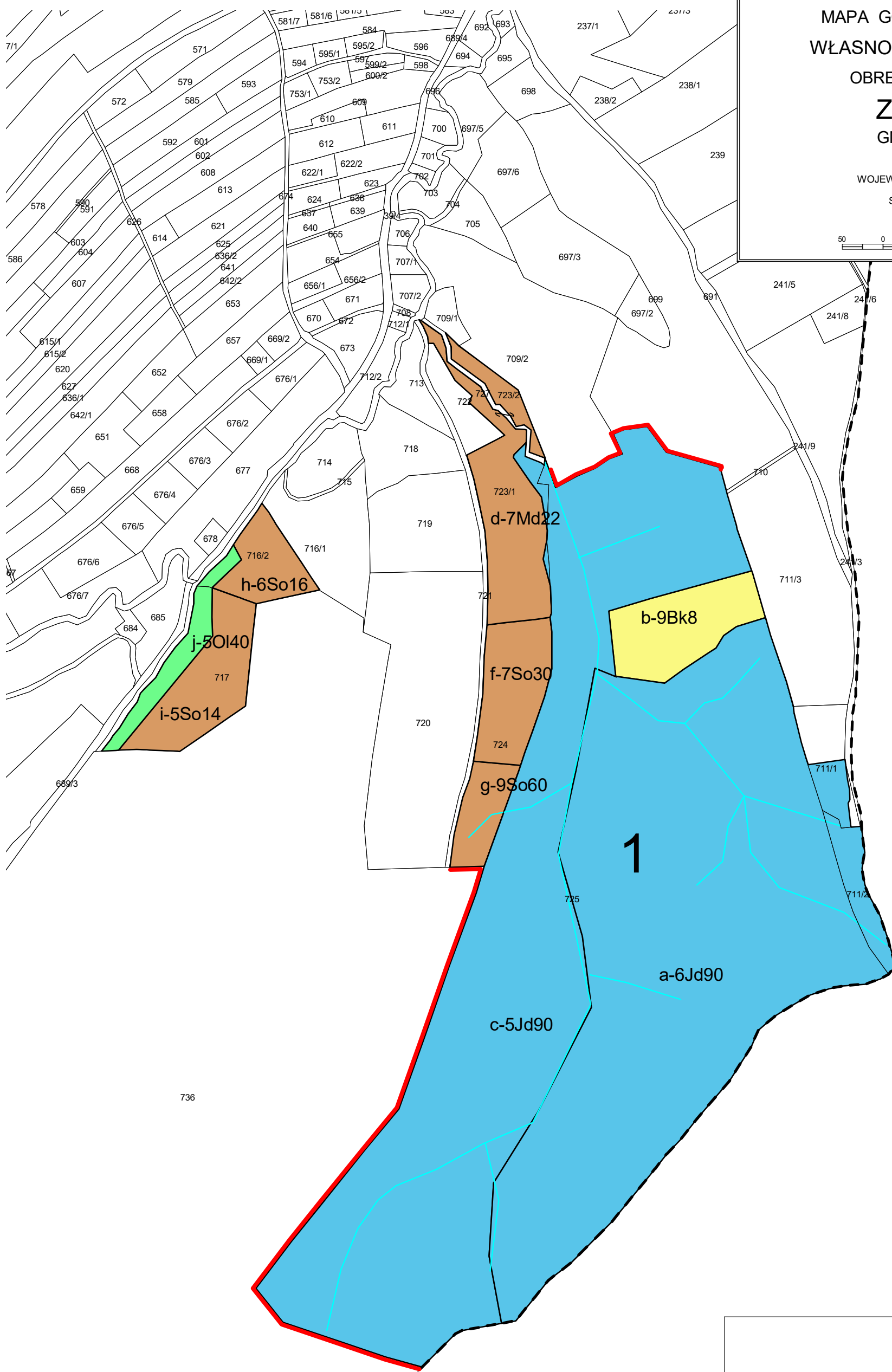
MAPA GOSPODARCZA LASU
WŁASNOŚCI GMINY ZAGÓRZ
OBRĘB EWIDENCYJNY
ZAHUTYŃ
GMINA ZAGÓRZ

POWIAT SANOCKI
WOJEWÓDZTWO PODKARPACKIE

STAN NA 2024-01-01

SKALA 1 : 5 000

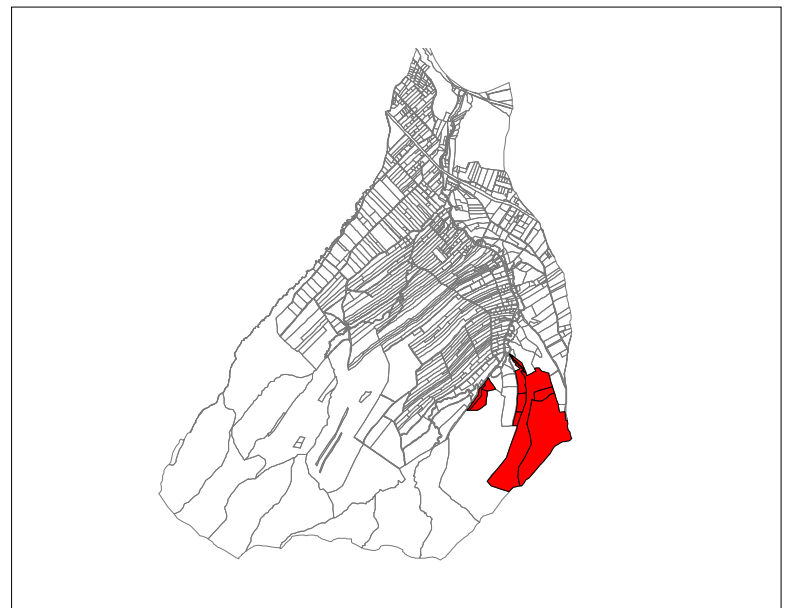
50 0 50 100 150 metry



LEGENDA

- Sosna (So) , Modrzew (Md)
- Dąb (Db)
- Świerk (Św)
- Jodla (Jd)
- Buk (Bk) , Grab (Gb)
- Jesion (Js) , Jawor (Jw) , Klon (Kl) , Wiąz (Wz)
- Olsza szara (Olsz) , Olcha (Ol)
- Brzoza (Brz) , Czeresnia (Czr)
- Topola (Tp) , Osika (Os) , Wierzba (Wb) , Lipa (Lp)
- Sukcesja, L.energ. Drogi
- granice od lasów innej własności
- a-So70 litera pododdziału i opis gatunku głównego
- 1 numer oddziału
- 724/2 numer działki ewidencyjnej

Wykonał: Wykonawstwo Uproszczonych Planów
Urządzenia Lasu "Marek Kielar"



MAPA GOSPODARCZA LASU
WŁASNOŚCI GMINY ZAGÓRZ
OBREB EWIDENCYJNY
ZAGÓRZ (obr. ZASŁAW)

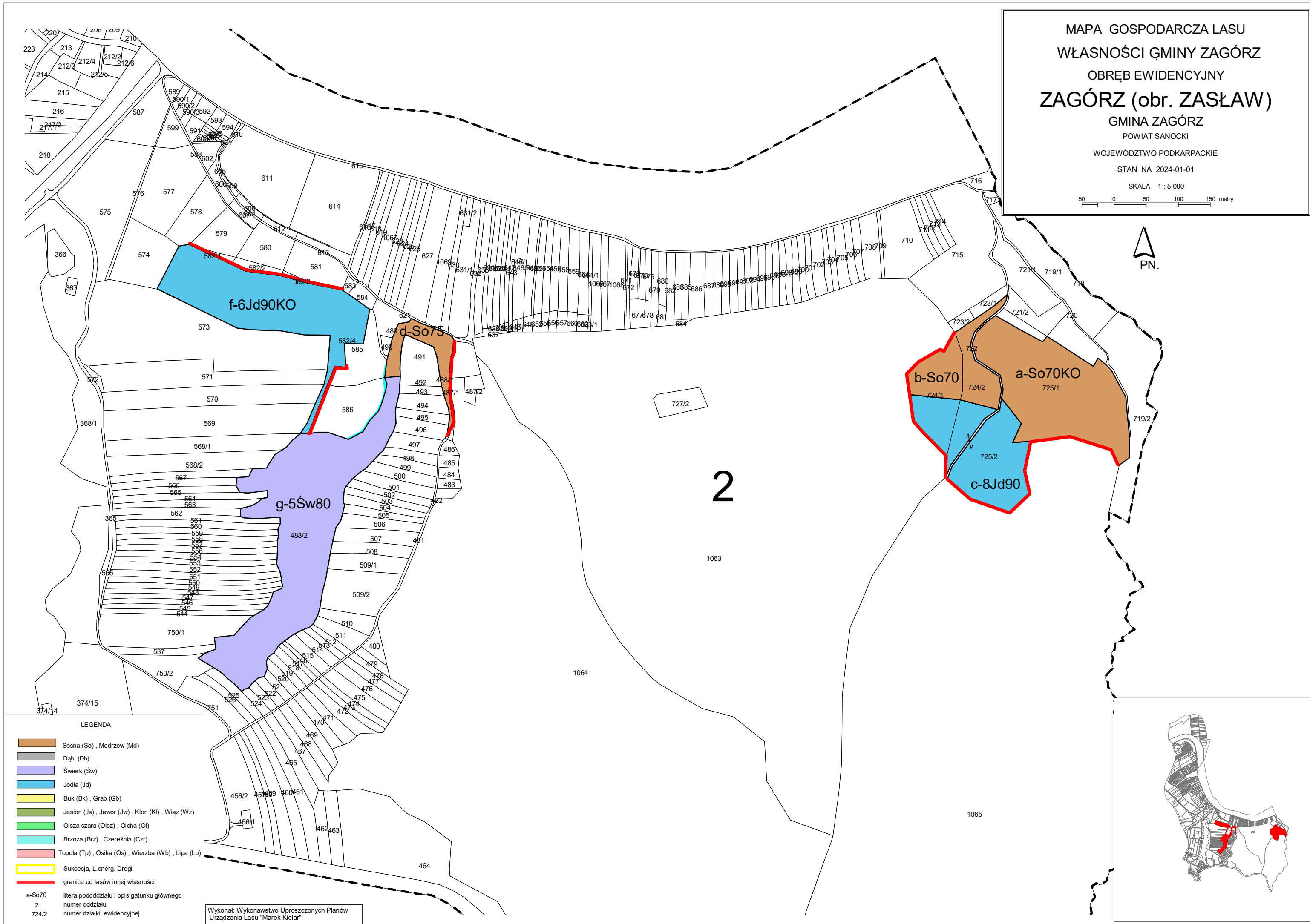
GMINA ZAGÓRZ
POWIAT SANOCKI

WOJEWÓDZTWO PODKARPACKIE

STAN NA 2024-01-01

SKALA 1 : 5 000

50 0 50 100 150 metry



LEGENDA

	Sosna (So) , Modrzew (Md)
	Dąb (Db)
	Świerk (Św)
	Jodła (Jd)
	Buk (Bk) , Grab (Gb)
	Jesion (Js) , Jawor (Jw) , Klon (Kl) , Wiąz (Wz)
	Olsza szara (Olsz) , Olcha (Ol)
	Brzoza (Brz) , Czeresnia (Czr)
	Topola (Tp) , Osika (Os) , Wierzba (Wb) , Lipa (Lp)
	Sukcesja, L.energ. Drogi
	granice od lasów innej własności
a-So70	litera pododdziału i opis gatunku głównego
2	numer oddziału
724/2	numer działki ewidencyjnej

Wykonał: Wykonawstwo Uproszczonych Planów
Urządzenia Lasu "Marek Kielar"



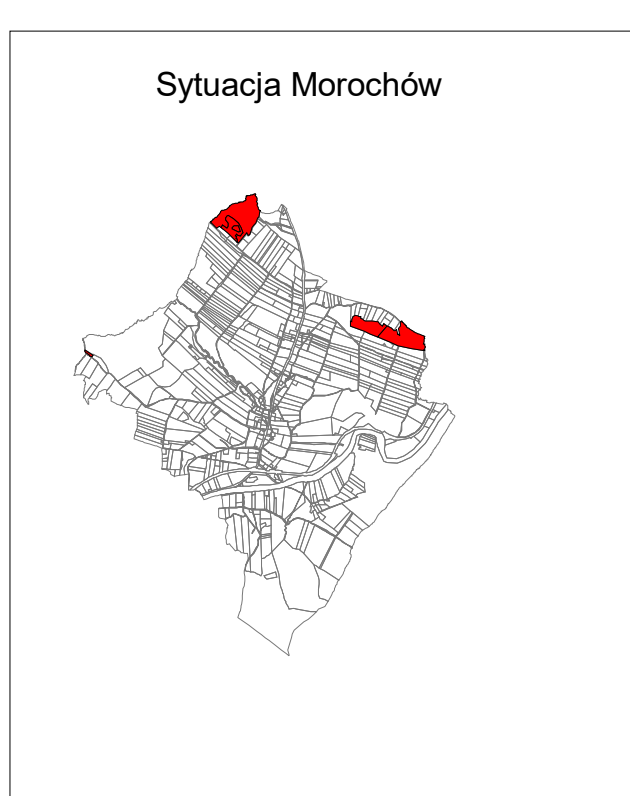
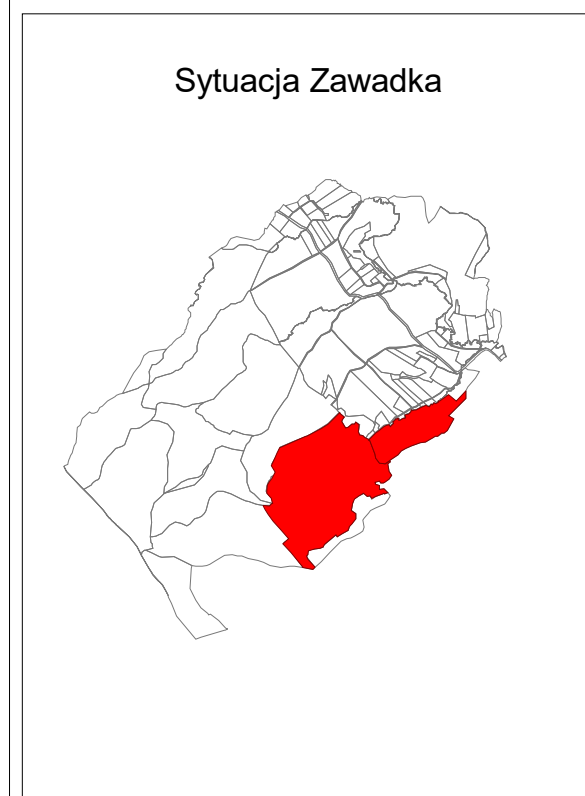
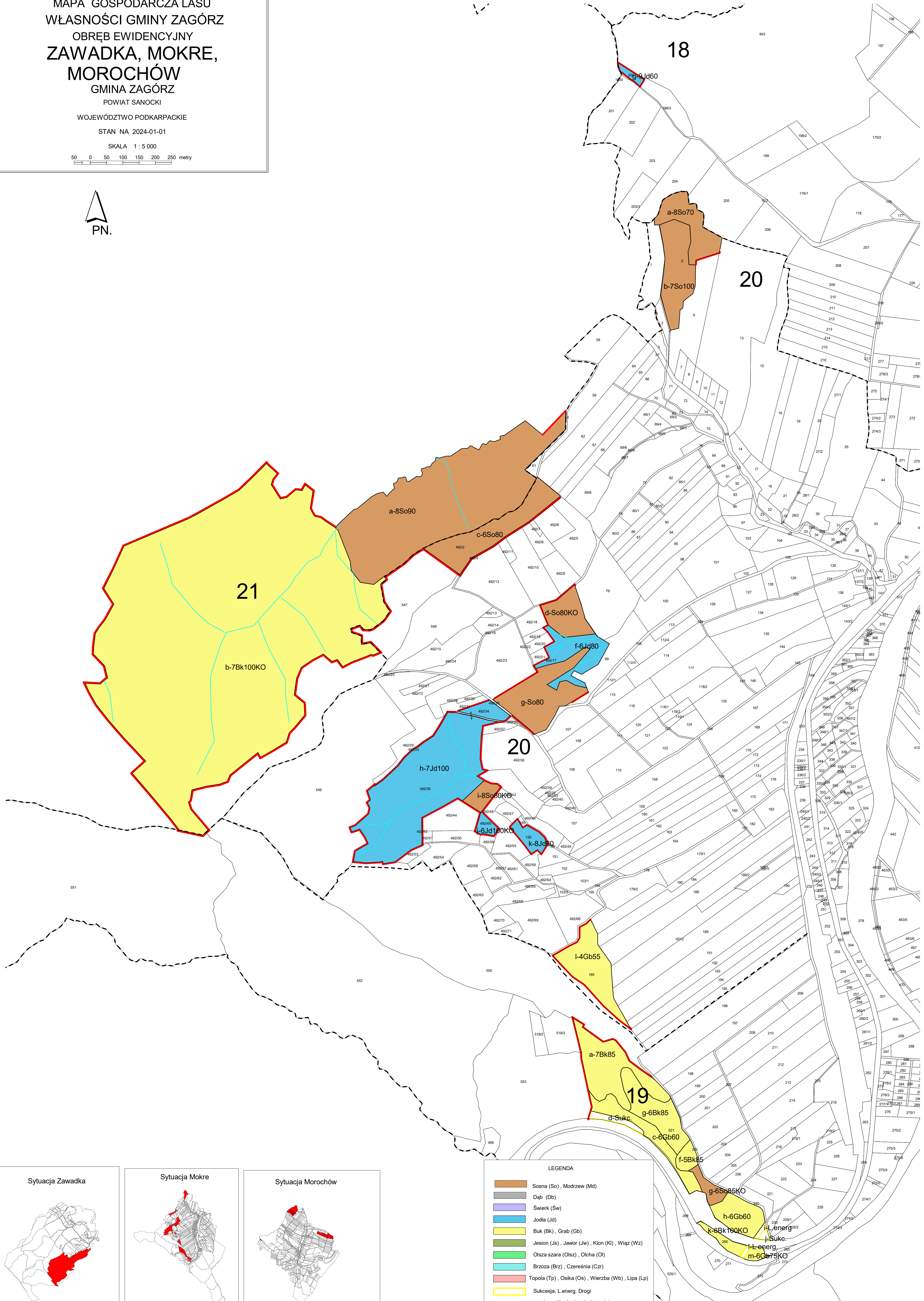
MAPA GOSPODARCZA LASU
WŁASNOŚCI GMINY ZAGÓRZ
OBREB EWIDENCYJNY
ZAWADKA, MOKRE,
MOROCHÓW
GMINA ZAGÓRZ
POWIAT SANOCKI

WOJEWÓDZTWO PODKARPACKIE

STAN NA 2024-01-01

SKALA 1 : 5 000

50 0 50 100 150 200 250 metry



LEGENDA

	Sosna (So) , Modrzew (Md)
	Dąb (Db)
	Świerk (Św)
	Jodła (Jd)
	Buk (Bk) , Grab (Gb)
	Jesion (Js) , Jawor (Jw) , Klon (Kl) , Wiąz (Wz)
	Olśza szara (Olsz) , Olcha (Ol)
	Brzoza (Brz) , Czeresnia (Czr)
	Topola (Tp) , Osika (Os) , Wierzba (Wb) , Lipa (Lp)
	Sukcesja, L.energ, Drogi
	granice od lasów innej własności
a-So70	litera pododdziału i opis gatunku głównego
21	numer oddziału
250	numer działki ewidencyjnej

Wykonat: Wykonawstwo Uproszczonych Planów Urządzenia Lasu "Marek Kielar"